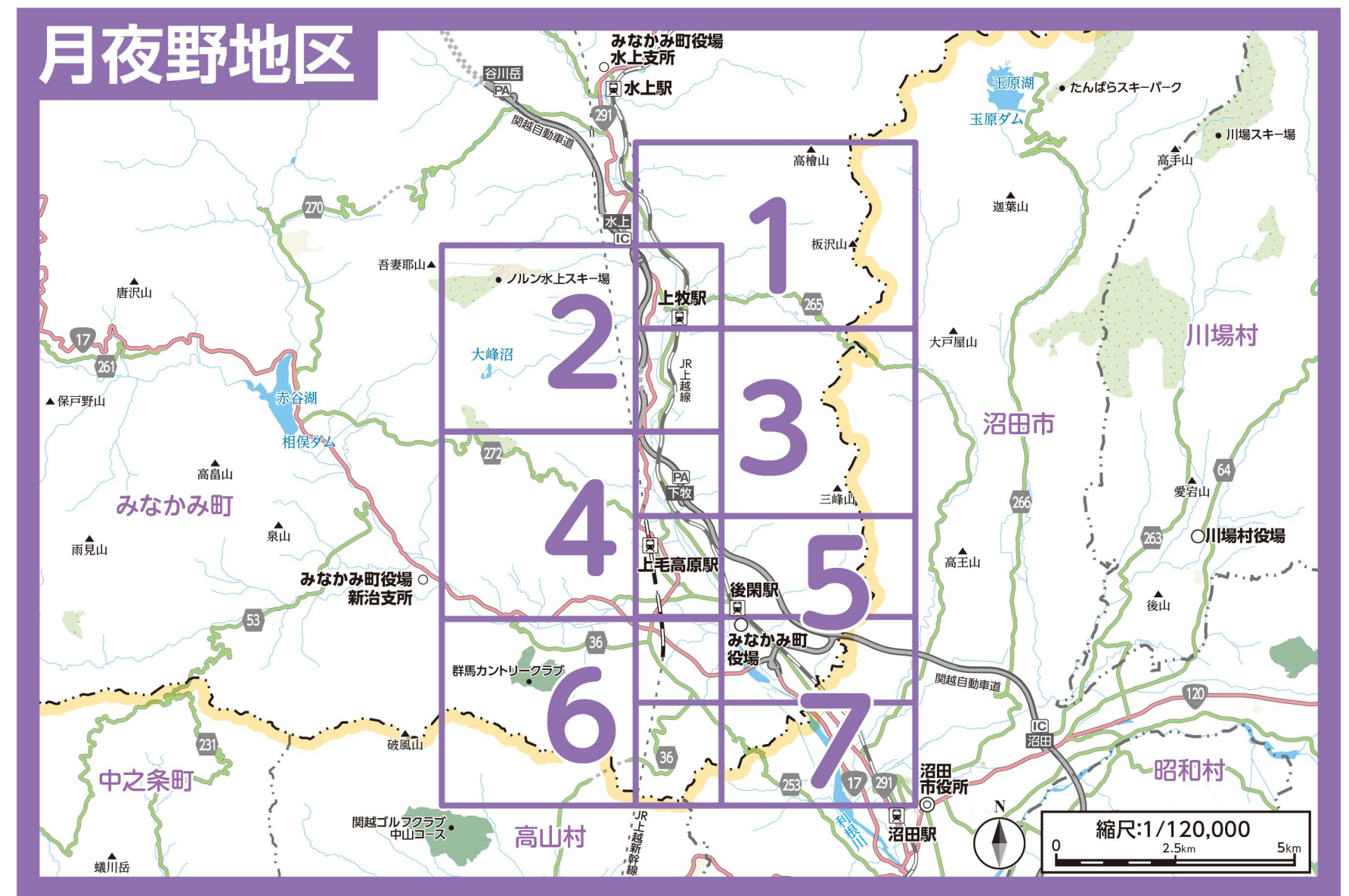
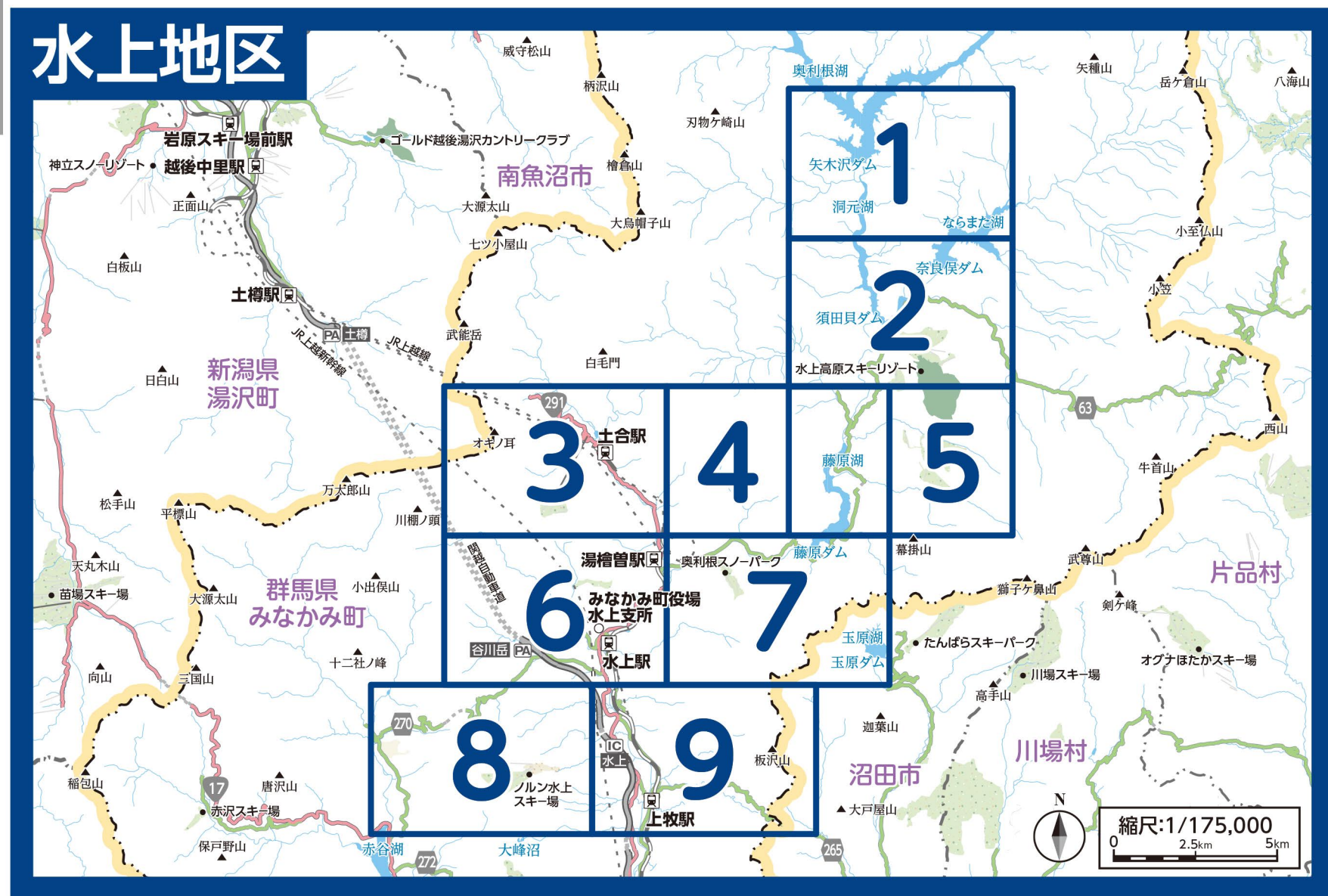
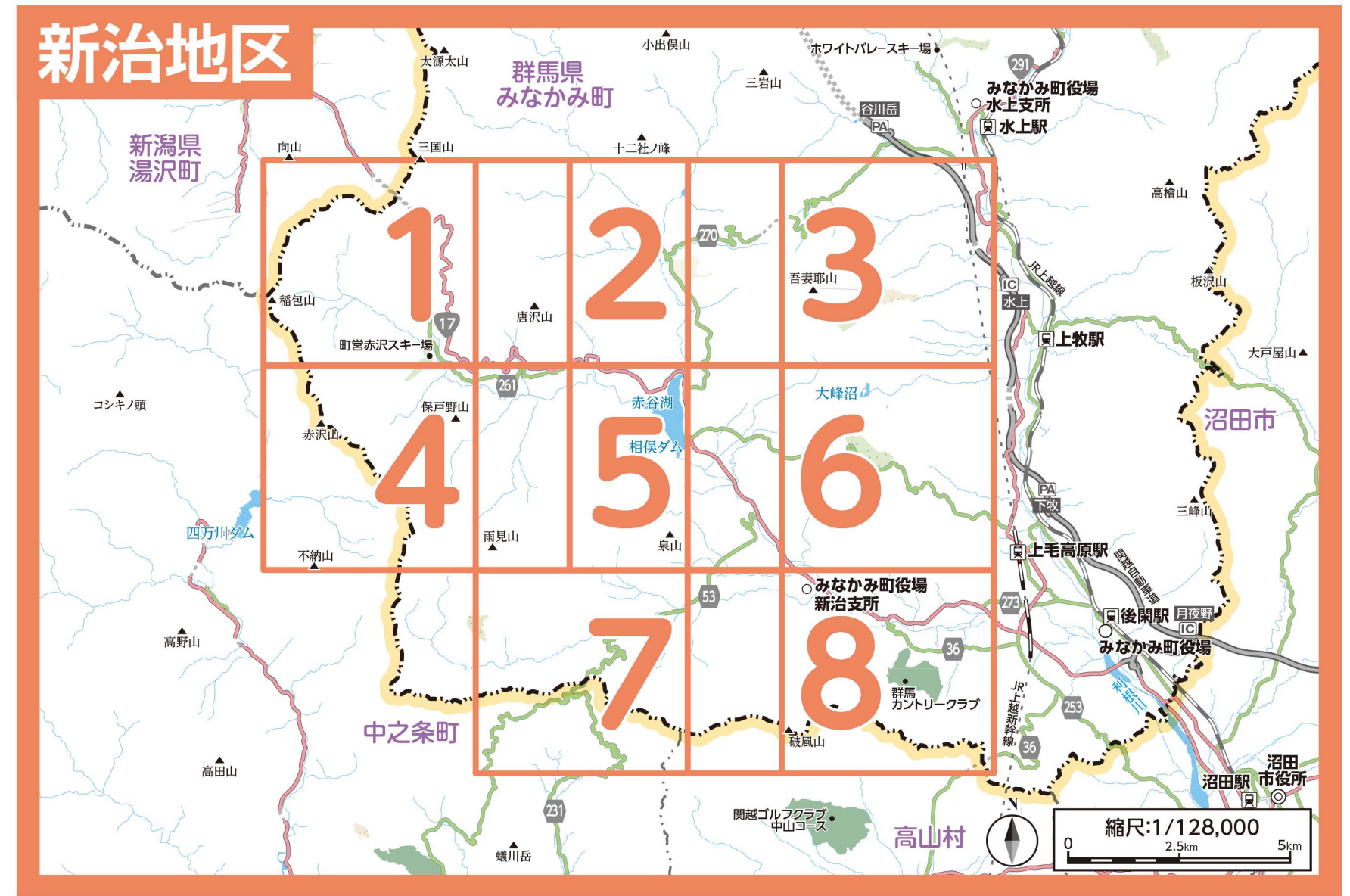
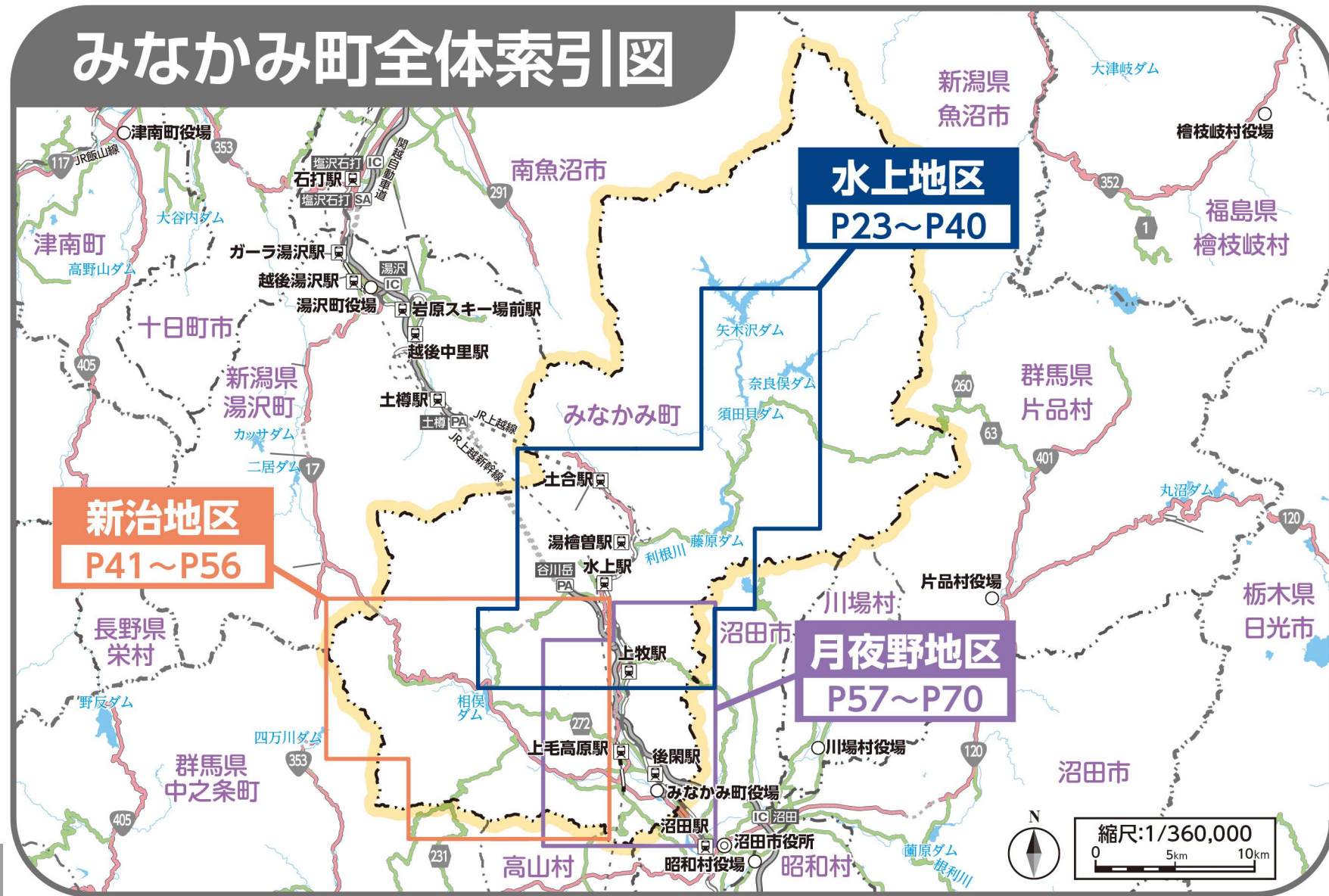


全体索引図



【この地図は、みなかみ町長の承認を得て、同町所管の公共測量を使用し、調整したものである。(承認番号)み地認第171号】
 この地図は、令和3年5月26日付けで群馬県知事の承認を得て、同県作成の森林基本図を使用し、調整したものである。(承認番号) 林第358-6号
 【この地図は、みなかみ町長の承認を得て、同町所管の公共測量を使用し、調整したものである。(承認番号)み地認第64号】
 この地図は、平成27年2月2日付けで群馬県知事の承認を得て、同県作成の森林基本図を使用し、調整したものである。(承認番号) 林第30100-1号

測量法に基づく国土地理院長承認(使用)R 2JHs 293-1223号
 ※使用ピクトグラム… JIS Z8210 [洪水/内水氾濫][崖崩れ・地滑り][土石流][大規模な火事][鉄道/鉄道駅]