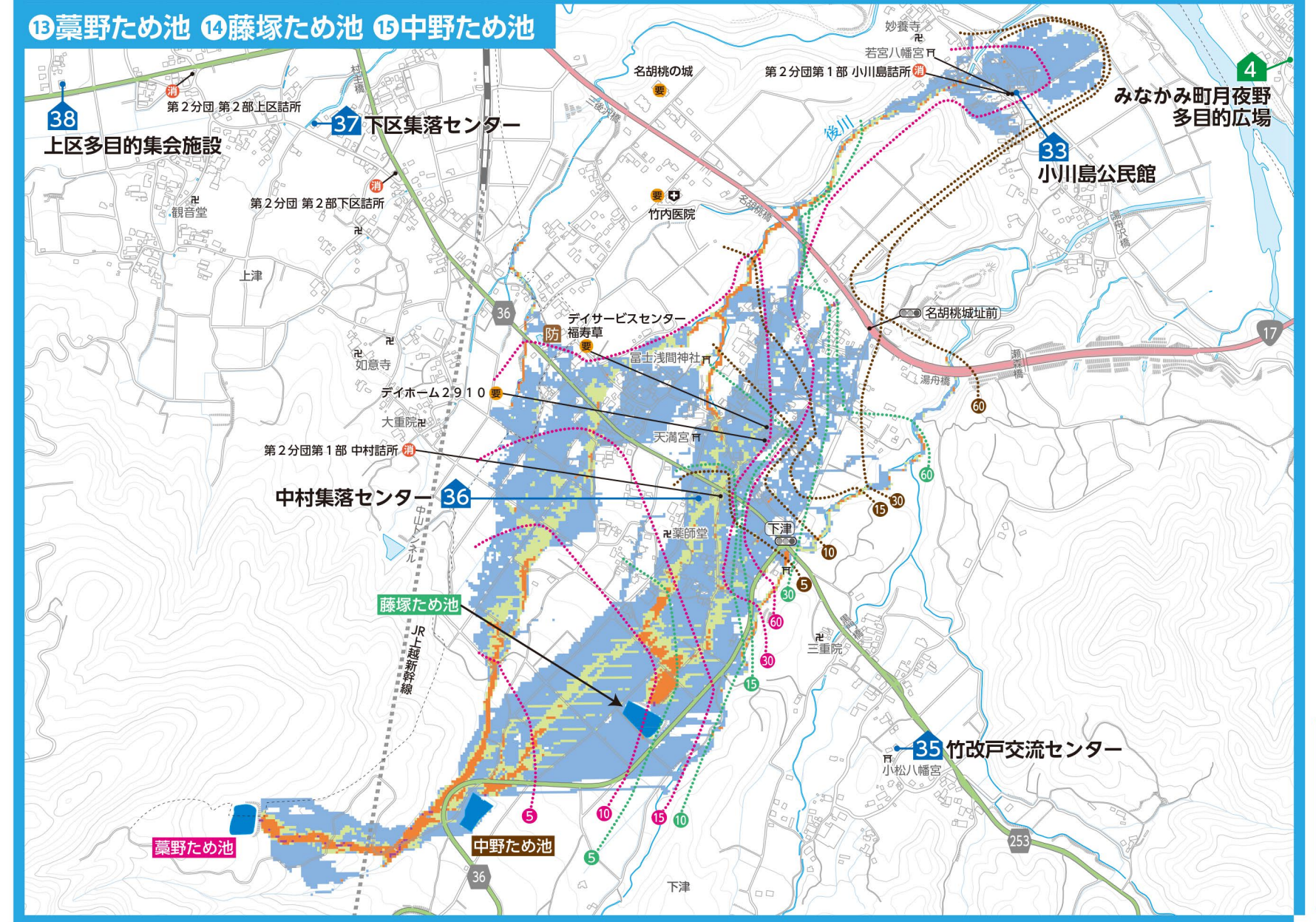
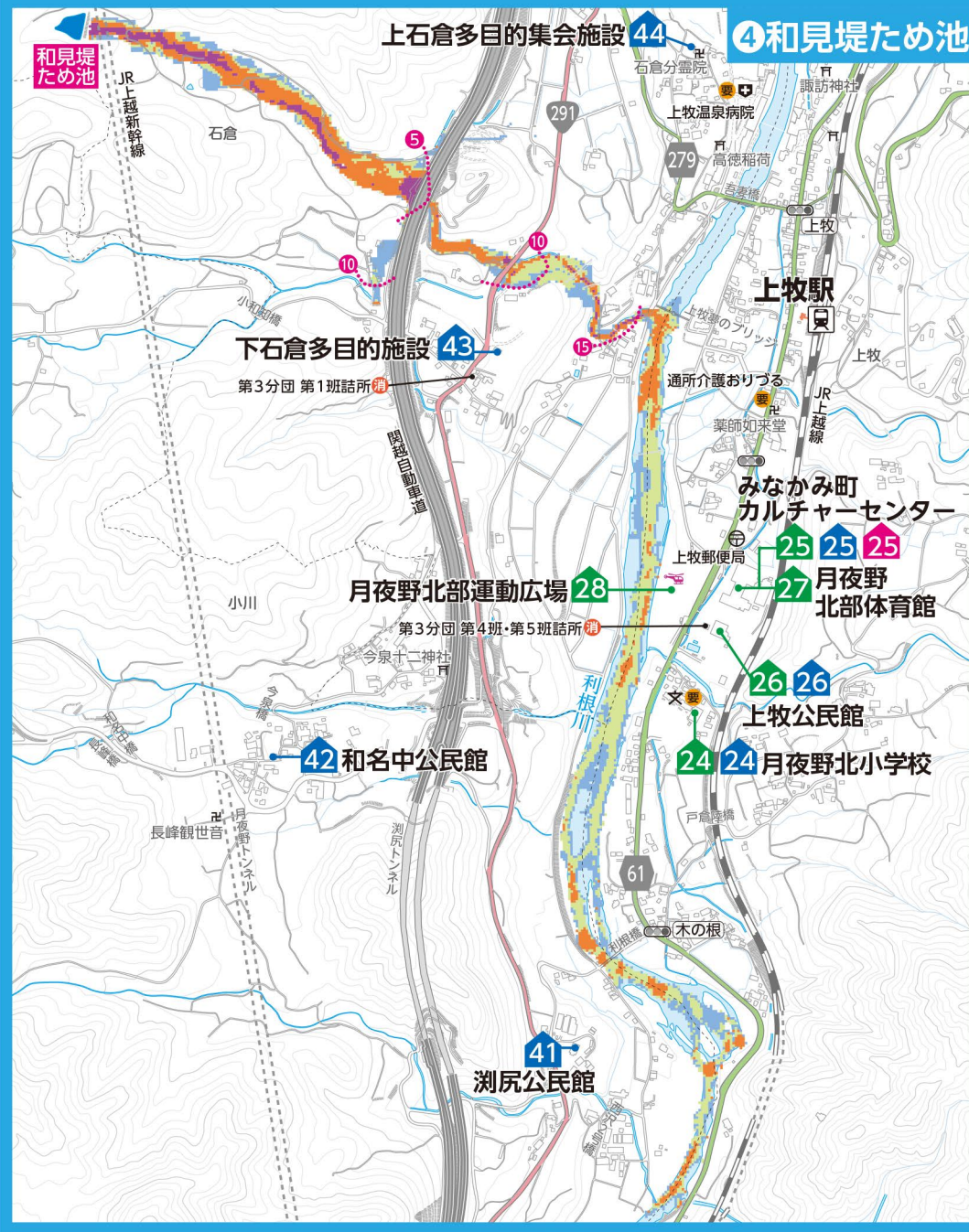
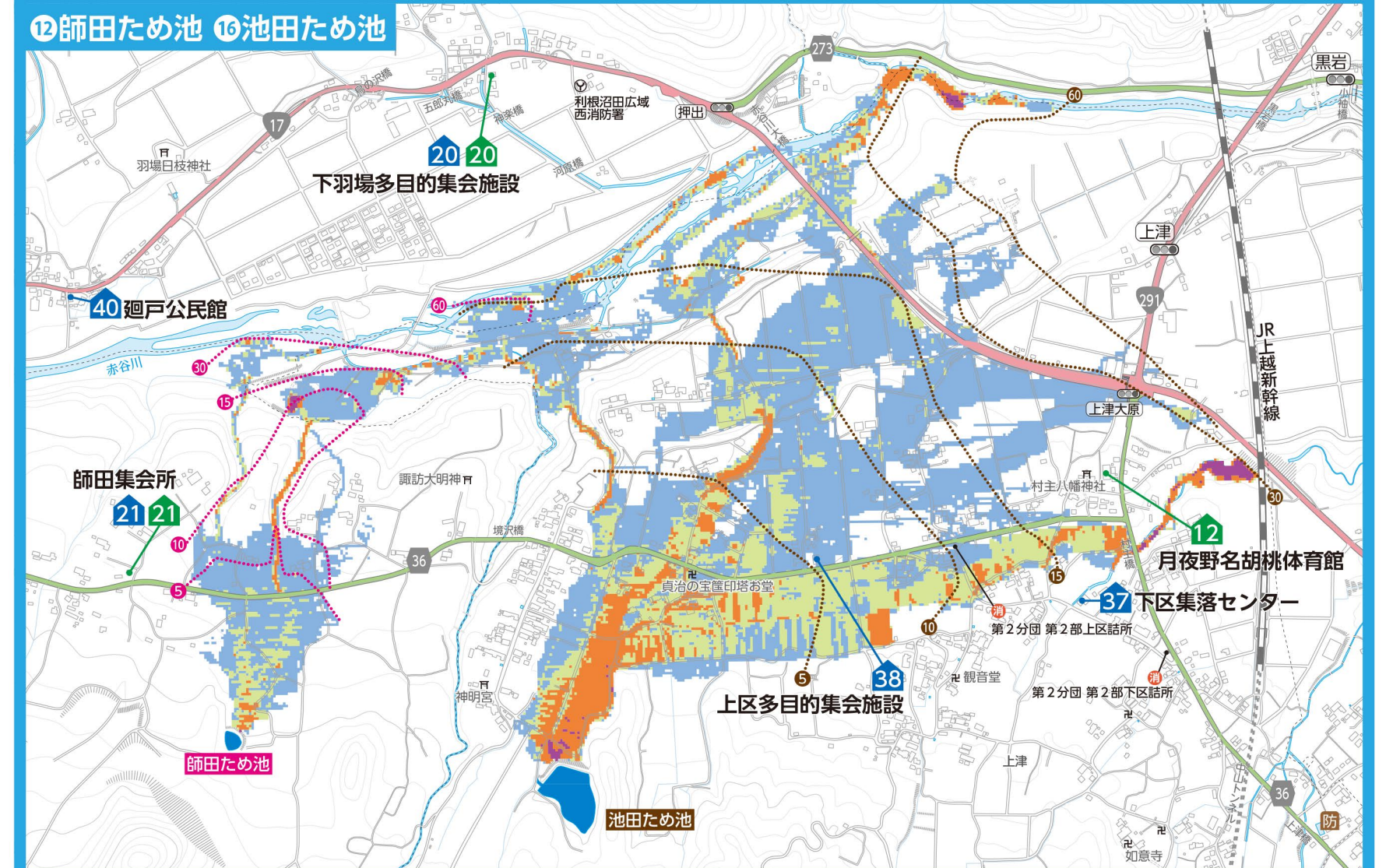
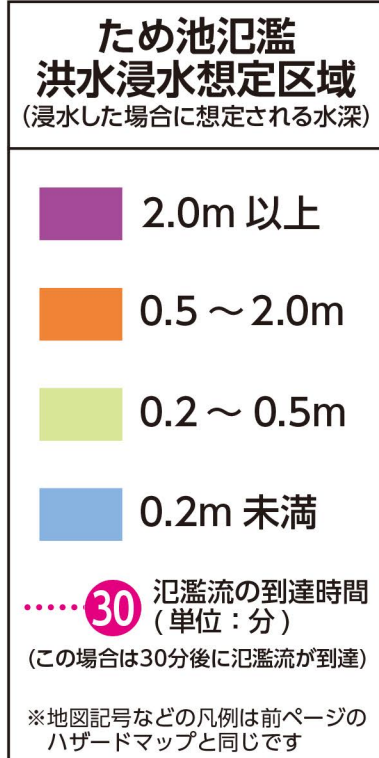
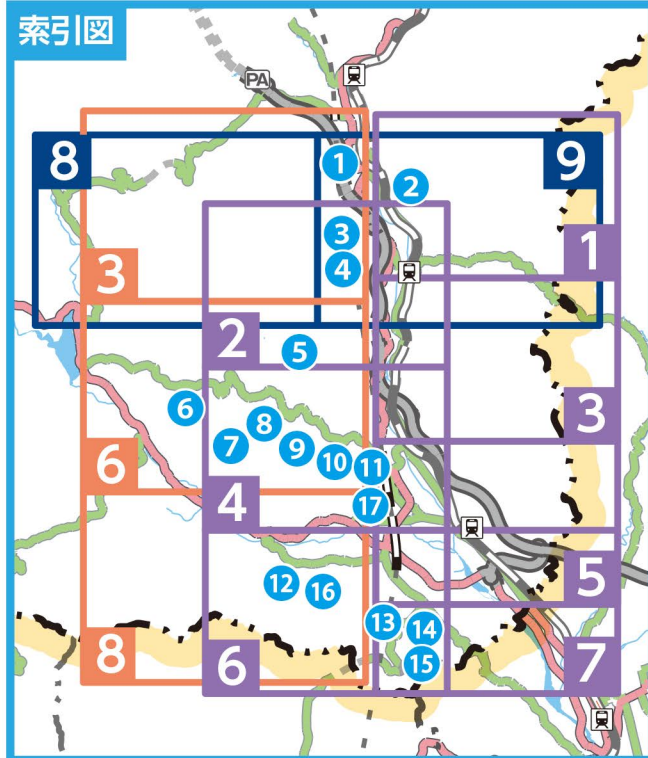


防災重点農業用ため池ハザードマップ

このため池ハザードマップは、地震発生直後における破堤や、地震発生後に亀裂などの異常が確認され、破堤のおそれがある場合、避難するために必要な情報をまとめたものです。地図上に表示した浸水範囲と浸水の深さは、それぞれのため池が個別で決壊し、水が一斉に流出した場合を想定しています。このハザードマップは降雨による山地からの出水や土砂流出、複数のため池の同時決壊などを想定していないため、表示されている場所以外での浸水や、浸水の深さが予想よりも深くなる可能性があります。地震時や豪雨時には、ため池以外の場所での災害が想定されますので、防災についての項目を併せてご活用ください。

ため池一覧	流出量
① 川上ため池	3,000 m ³
② 高日向ため池	1,500 m ³
③ 小川原ため池	620 m ³
④ 和見堤ため池	6,650 m ³
⑤ 長谷池上ため池・長谷池下ため池	29,670 m ³
⑥ 柳沼の堤ため池	12,000 m ³
⑦ 金比羅ため池	5,400 m ³
⑧ 弁財天ため池・小堤ため池	21,500 m ³
⑨ 須磨野上ため池	8,630 m ³
⑩ 須磨野下ため池	5,060 m ³
⑪ 沢入ため池	2,070 m ³
⑫ 師田ため池	6,550 m ³
⑬ 藁野ため池	6,550 m ³
⑭ 藤塚ため池	4,700 m ³
⑮ 中野ため池	6,000 m ³
⑯ 池田ため池	33,000 m ³
⑰ 権現上ため池・権現下ため池	7,700 m ³



ため池ハザードマップ