

みなかみ町ため池ハザードマップ

和見堤地区

- このハザードマップは地震発生直後における破堤や、地震発生後に亀裂などの異常が確認され、破堤の恐れがある場合に町民の皆様が避難するために必要な情報をまとめたものです。
- 地図上に表示した浸水範囲と浸水深さは、和見堤ため池が決壊し、ため池の水が一斉に流出した場合を想定しています。
- このハザードマップは降雨による山地からの出水や土砂流出などを想定していないため、表示されている場所以外での浸水や、浸水深さが予想よりも深くなる可能性があります。
- 地震時や豪雨時には、ため池以外の場所での災害が想定されますので、みなかみ町HPで防災についての項目を併せて活用ください。
<https://www.town.minakami.gunma.jp/politics/10bousai/>

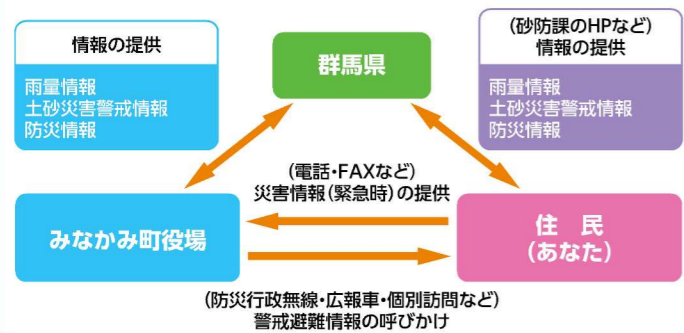
和見堤ため池

堤 高：7.65m
堤 頂 長：59m
想定流出量：6,650m³
(25mプール約16杯分)

緊急時の連絡先

みなかみ町役場 農林課 TEL 0278-25-5016
利根沼田農業事務所 TEL 0278-23-0377
沼田警察署 TEL 0278-22-0110
利根沼田広域北消防署 TEL 0278-72-4349

避難情報の伝達経路



避難時の心得

準備しておくもの

着替え・非常食・飲料水・懐中電灯・ラジオなど

準備しておく心

1. 逃げ遅れた時は近くの高い建物や高台に避難する
2. 避難場所と経路は事前に決め、安全を確認する
3. 危険を感じたら自主的に避難を行う
4. 役場などからの警戒避難情報に注意する
5. ご近所どうし助け合い、避難時は一緒に行動する
6. 電気、ガスを確実に消す
7. 車での避難は避け、徒歩で行動する
8. 河川や低い土地へは近づかない

避難場所

町指定避難場所

- ① 下石倉多目的集会施設

凡例

- 避難場所(町指定)
- 避難場所(地区指定)
- 避難場所(その他)
- 対象ため池
- ⋯ 危険注意箇所
- 高台
- 避難経路

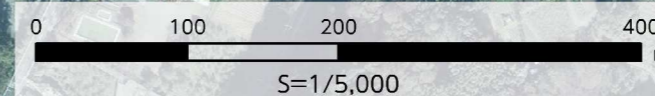
平均流速方向

- ← 1.5m/s以上
- ← 0.5m/s~1.5m/s未満
- ← 0.5m/s未満

最大浸水範囲における水深

- 2.0m以上
- 0.5m~2.0m
- 0.2m~0.5m
- 0.2m未満
- 浸水到達時間

浸水深の目安



作成 みなかみ町 農林課
令和3年7月

みなかみ町ため池ハザードマップ

和見堤地区

- このハザードマップは地震発生直後における破堤や、地震発生後に亀裂などの異常が確認され、破堤の恐れがある場合に町民の皆様が避難するために必要な情報をまとめたものです。
- 地図上に表示した浸水範囲と浸水深さは、和見堤ため池が決壊し、ため池の水が一斉に流出した場合を想定しています。
- このハザードマップは降雨による山地からの出水や土砂流出などを想定していないため、表示されている場所以外での浸水や、浸水深さが予想よりも深くなる可能性があります。
- 地震時や豪雨時には、ため池以外の場所での災害が想定されますので、みなかみ町HPで防災についての項目を併せて活用ください。
<https://www.town.minakami.gunma.jp/politics/10bousai/>

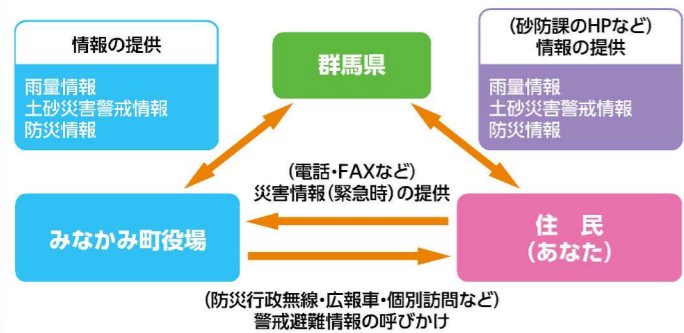
和見堤ため池

堤 高：7.65m
堤 頂 長：59m
想定流出量：6,650m³
(25mプール約16杯分)

緊急時の連絡先

みなかみ町役場 農林課 TEL 0278-25-5016
利根沼田農業事務所 TEL 0278-23-0377
沼田警察署 TEL 0278-22-0110
利根沼田広域北消防署 TEL 0278-72-4349

避難情報の伝達経路



避難時の心得

準備しておくもの

着替え・非常食・飲料水・懐中電灯・ラジオなど

準備しておく心

1. 逃げ遅れた時は近くの高い建物や高台に避難する
2. 避難場所と経路は事前に決め、安全を確認する
3. 危険を感じたら自主的に避難を行う
4. 役場などからの警戒避難情報に注意する
5. ご近所どうし助け合い、避難時は一緒に行動する
6. 電気、ガスを確実に消す
7. 車での避難は避け、徒歩で行動する
8. 河川や低い土地へは近づかない

避難場所

町指定避難場所

- ① 下石倉多目的集会施設

凡例

- 避難場所(町指定)
- 避難場所(地区指定)
- 避難場所(その他)
- 対象ため池
- ⋯ 危険注意箇所
- 高台
- 避難経路

平均流速方向

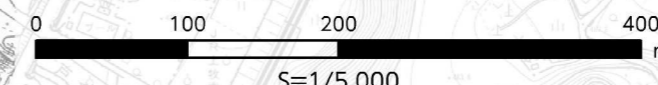
- ← 1.5m/s以上
- ← 0.5m/s~1.5m/s未満
- ← 0.5m/s未満

最大浸水範囲における水深

- 2.0m以上
- 0.5m~2.0m
- 0.2m~0.5m
- 0.2m未満

--- 浸水到達時間

浸水深の目安



S=1/5,000

作成 みなかみ町 農林課

令和3年7月