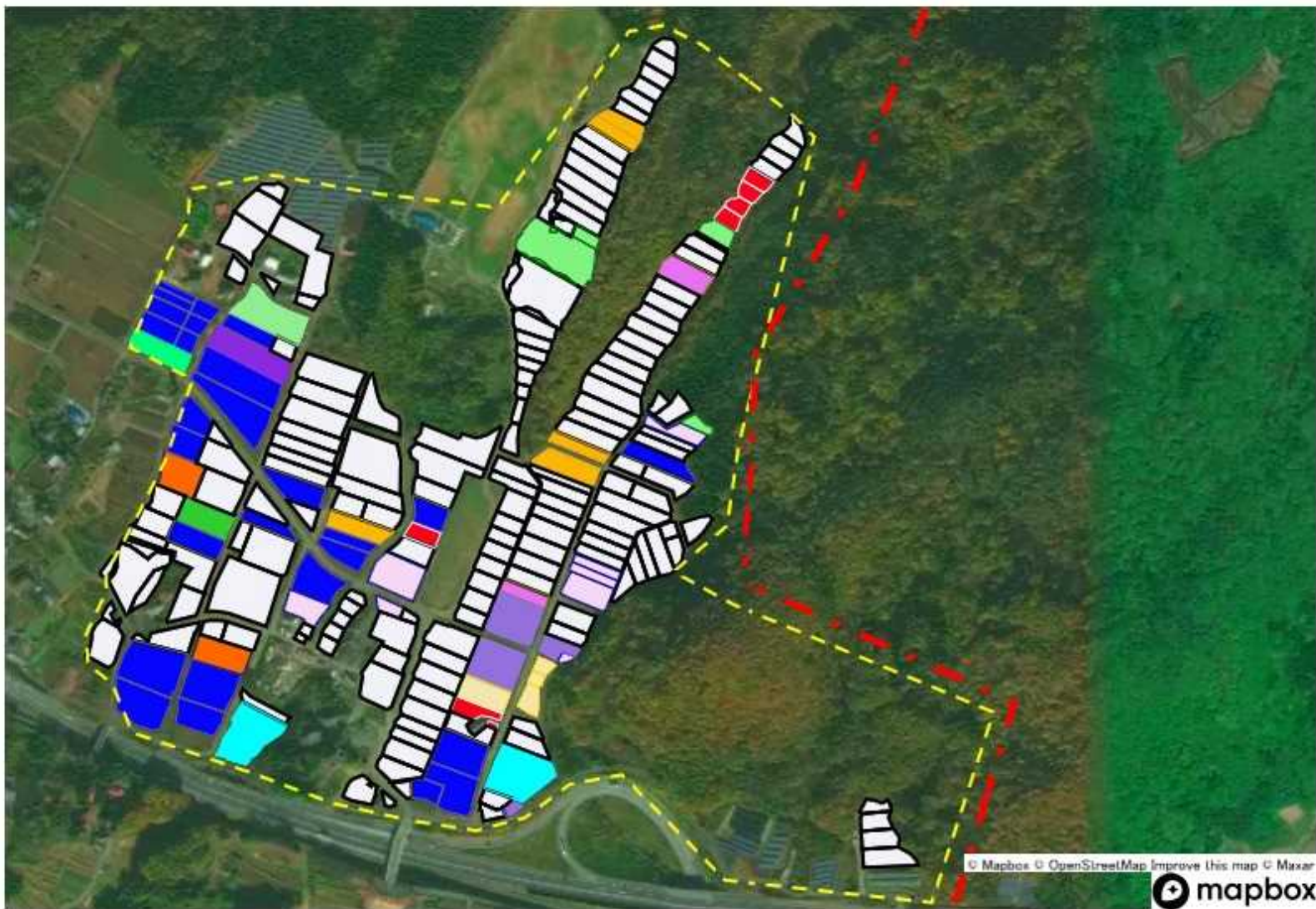


月夜野南部地区地域計画1-1師中堀地区目標地図 R7変更

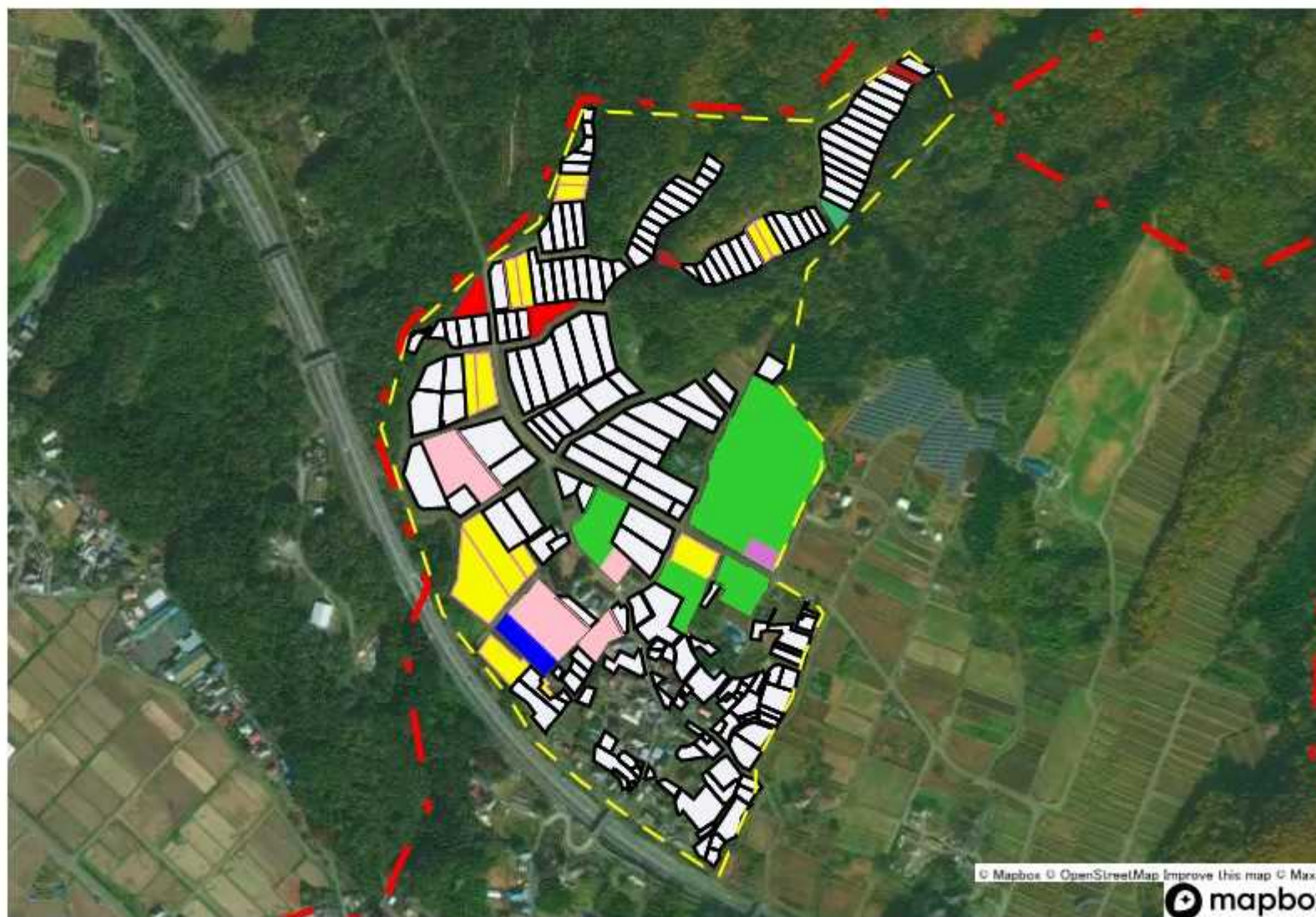


目標地図

Red	1
Pink	2
Yellow	3
Cyan	4
Light Green	5
Green	6
Magenta	7
Orange	8
Purple	9
Light Green	10
Orange	17
Purple	11
Blue	12
Light Green	13

White box icon 今後検討

月夜野南部地区地域計画1-2師前山地区目標地図 R7変更

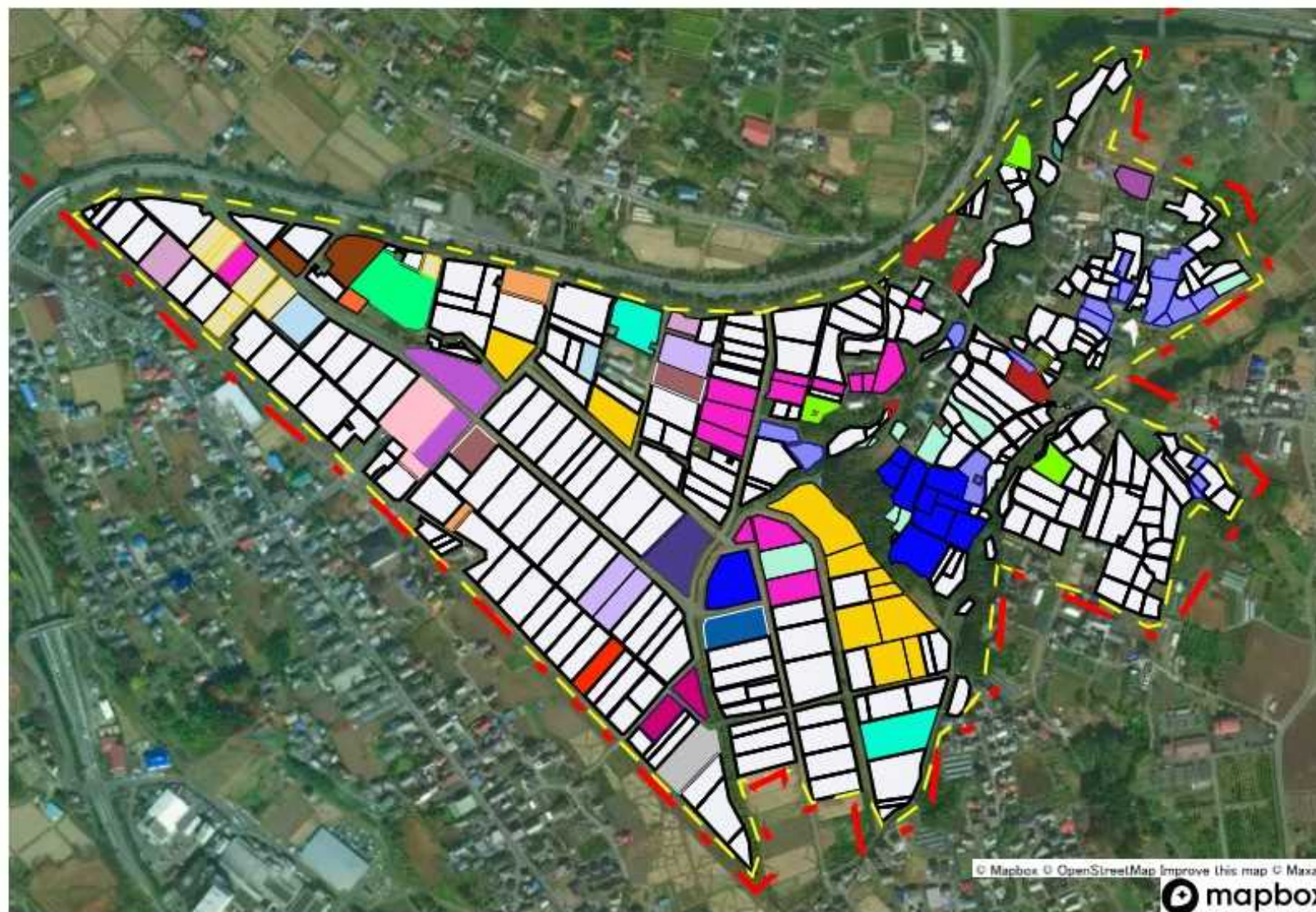


目標地図

Blue	14
Red	15
Brown	6
Purple	16
Green	10
Yellow	17
Light Green	12
Pink	13

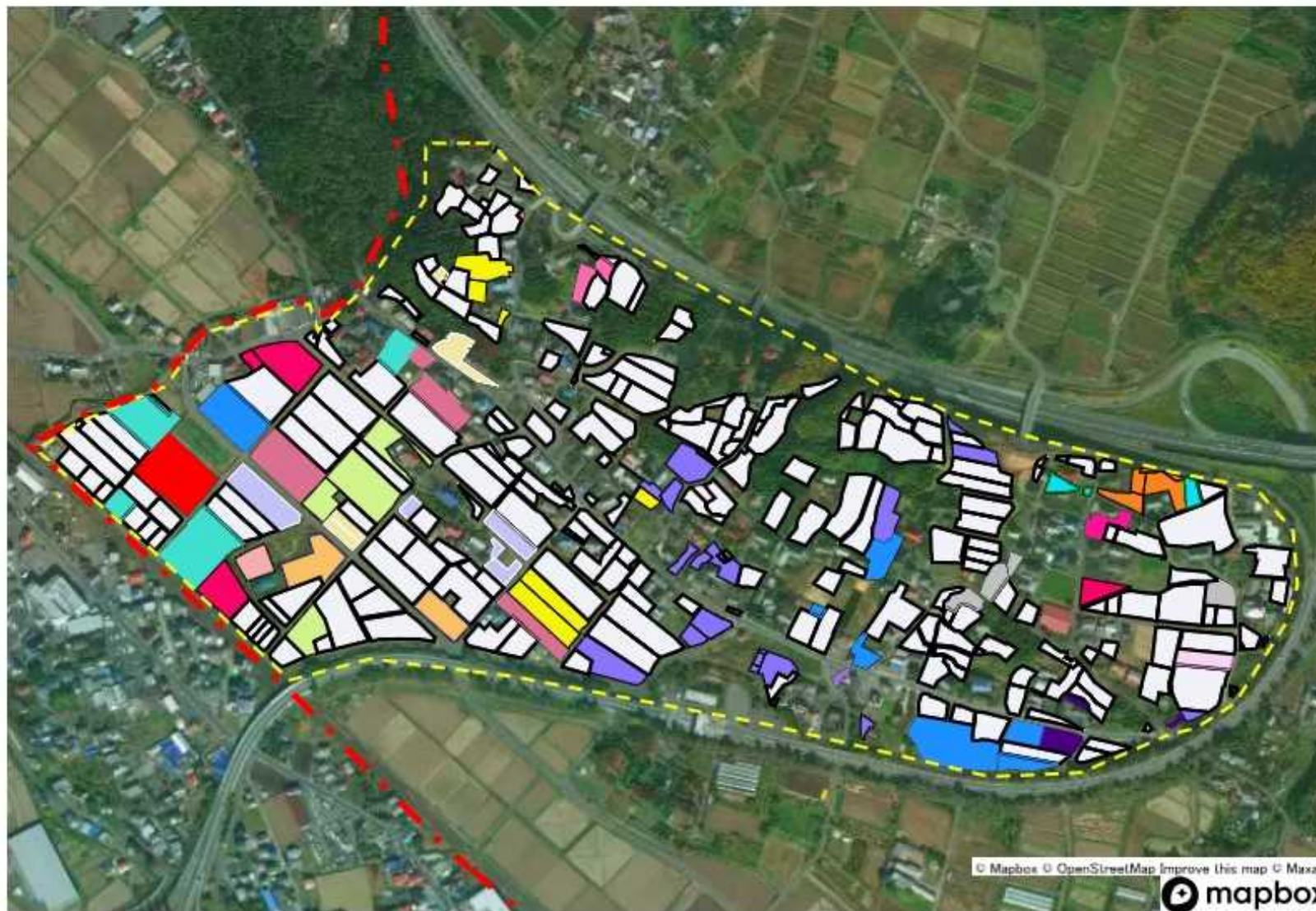
White box icon 今後検討

月夜野南部地区地域計画1-3師政所澤口地区目標地図 R7変更



目標地図	
	2
	18
	4
	5
	6
	19
	20
	21
	23
	24
	25
	26
	27
	7
	38
	28
	9
	29
	30
	31
	32
	33
	34
	22
	11
	12
	13
	今後検討

月夜野南部地区地域計画1-4師今井地区目標地図 R7変更

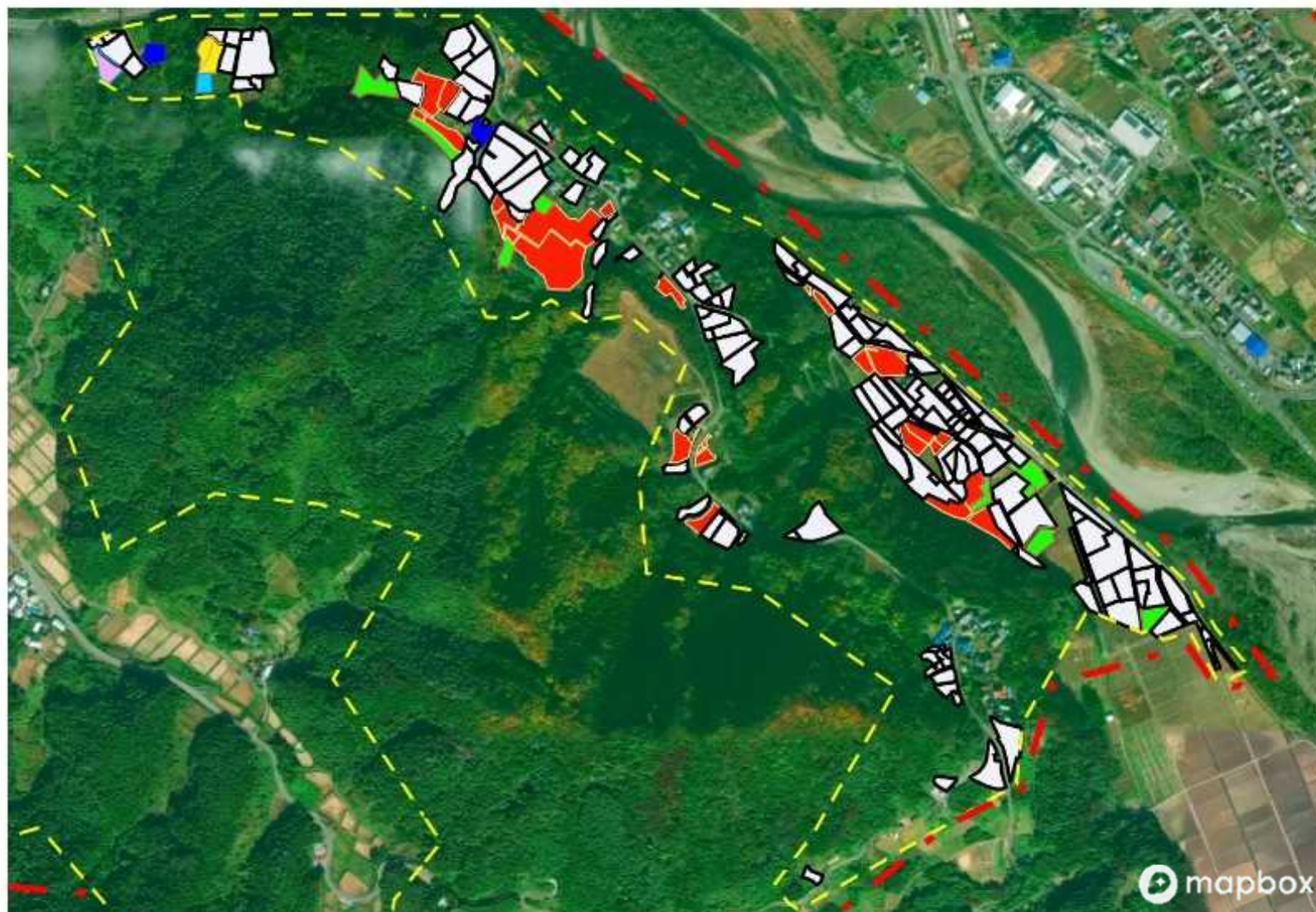


目標地図

Red	35
Pink	15
Purple	2
Magenta	3
Blue	4
Grey	5
Light Pink	36
Light Purple	37
Cyan	6
Light Pink	19
Orange	39
Purple	25
Cyan	8
Light Pink	9
Yellow	16
Purple	30
Light Green	10
Yellow	34
Orange	11
Light Pink	12
Magenta	13

今後検討

名胡桃地区地域計画2-1下津南区地区目標地図

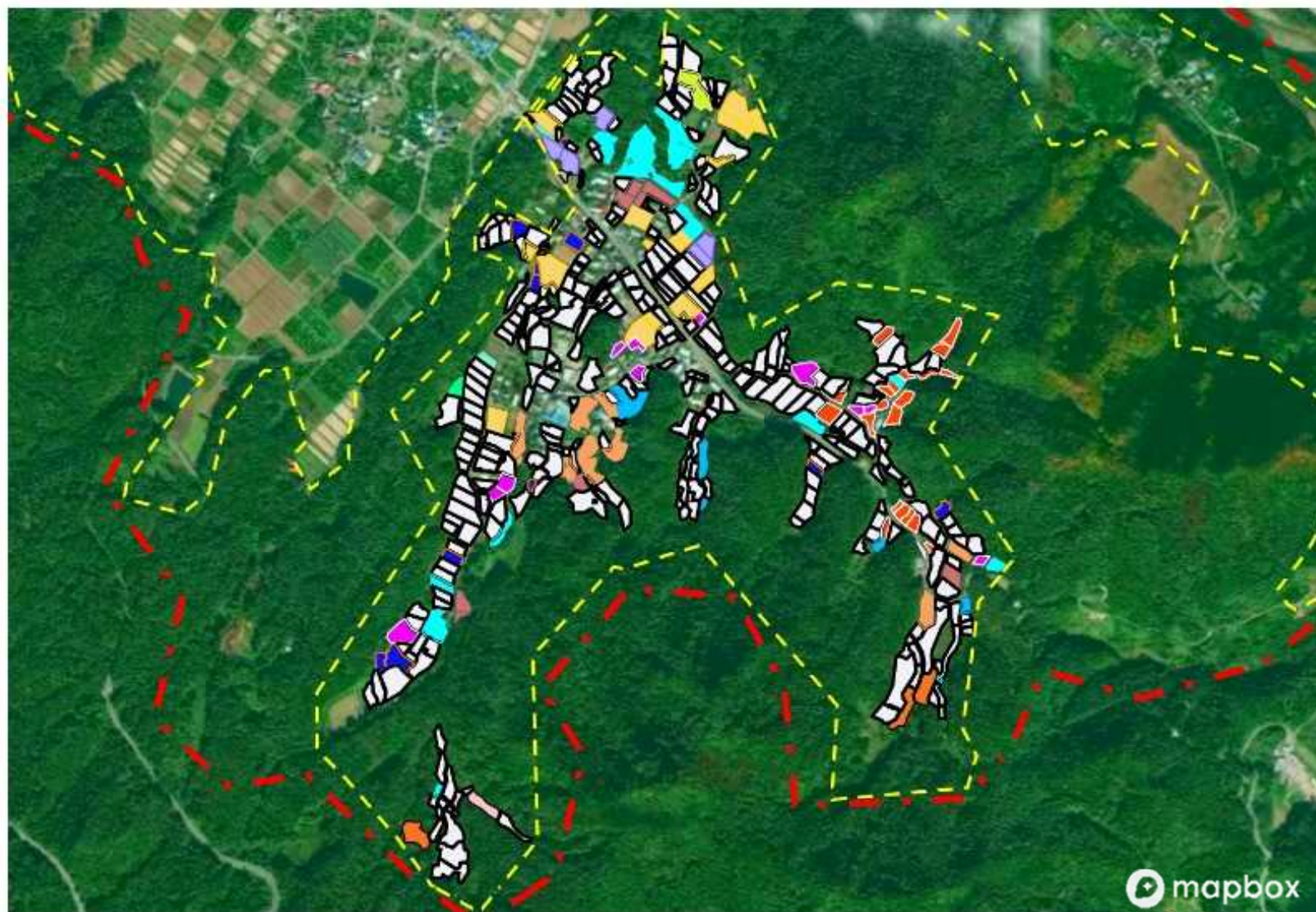


目標地図















Blue square	1
Yellow square	2
Pink square	3
Cyan square	4
Light green square	5
Red square	6

White square 今後検討

名胡桃地区地域計画2-2下津竹改戸地区目標地図

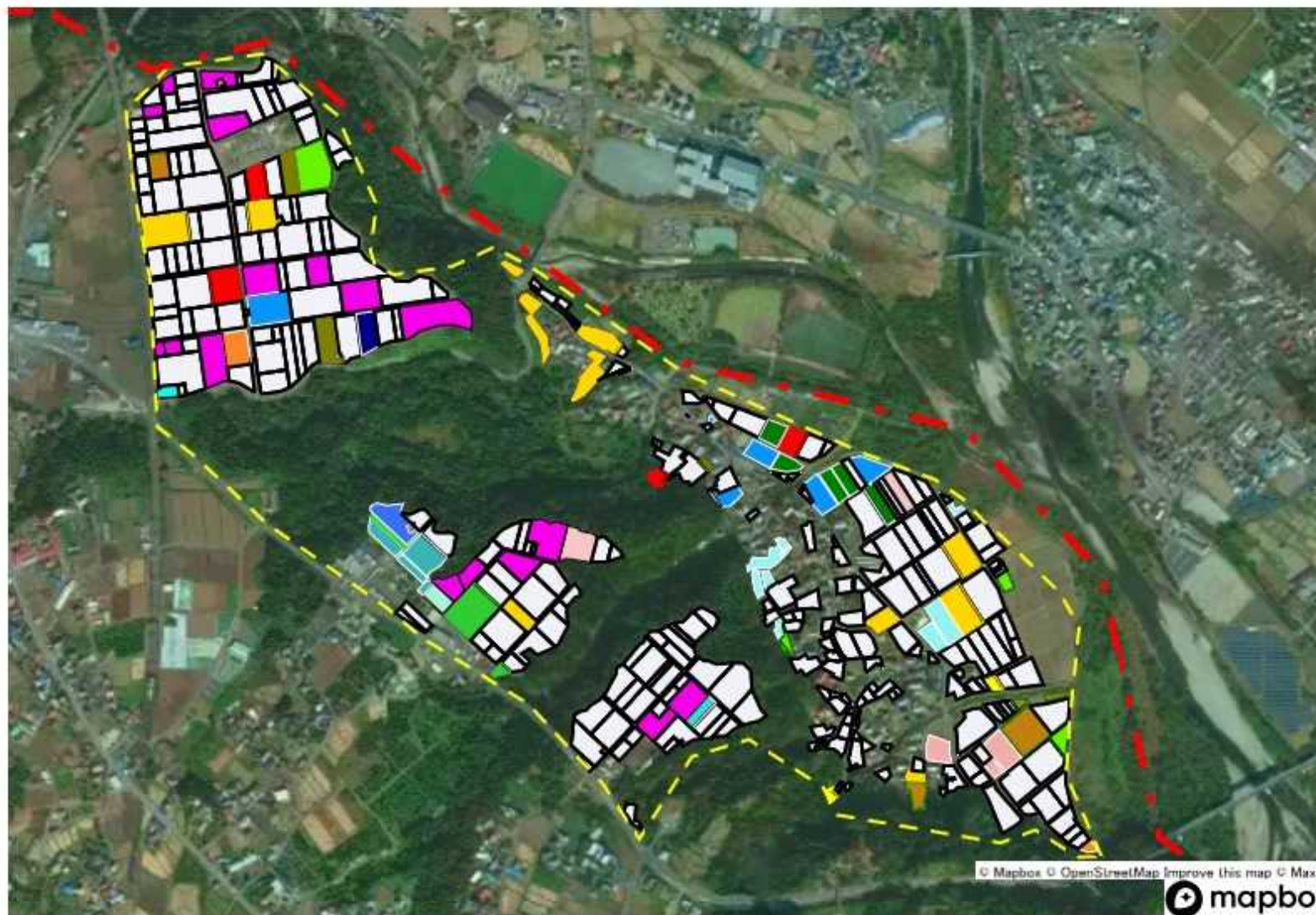


目標地図

	7
	8
	9
	4
	10
	11
	12
	13
	14
	15
	16
	17
	18
	19
	20

 今後検討

名胡桃地区地域計画2-3下津小川島地区目標地図 R7変更

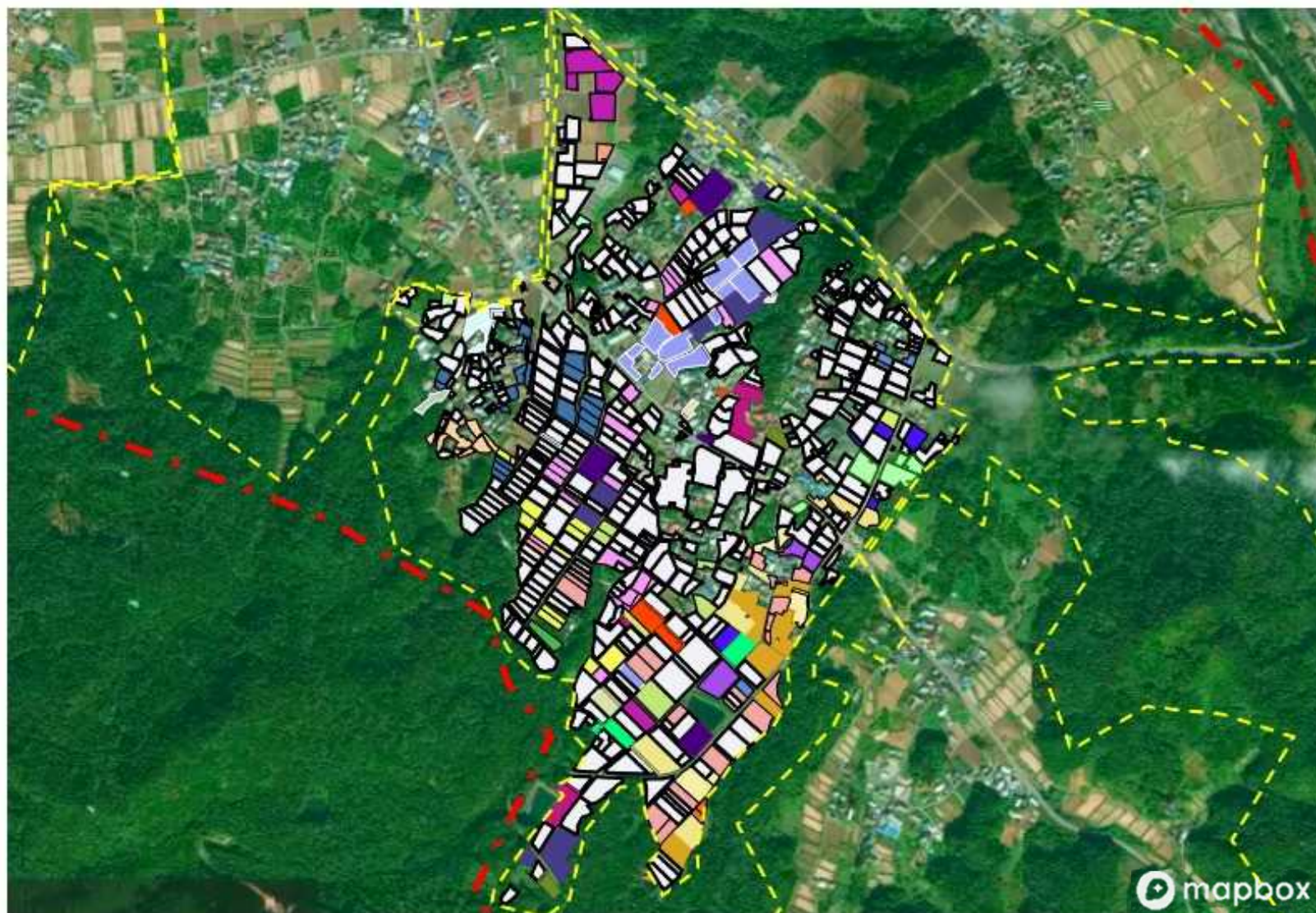


目標地図

	21
	1
	22
	23
	24
	25
	2
	3
	26
	27
	28
	29
	30
	31
	32
	33
	34
	16
	35
	81

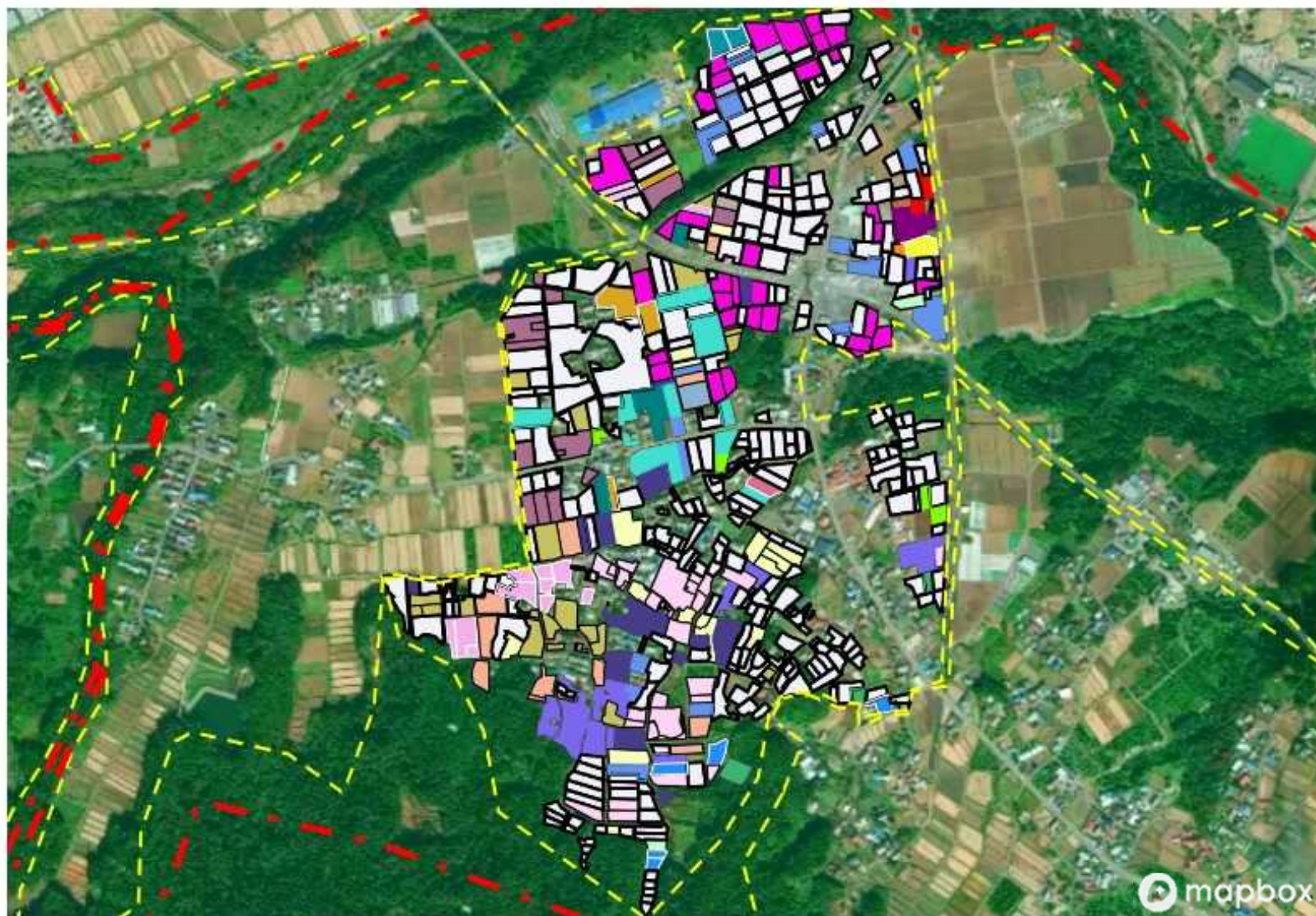
今後検討

名胡桃地区地域計画2-4下津中村地区目標地図



目標地図	
7	33
36	53
37	16
38	54
27	18
39	19
40	20
12	55
41	
13	
14	
42	
43	
44	
45	
46	
47	
48	
30	
31	
49	
50	
32	
51	
52	
	今後検討

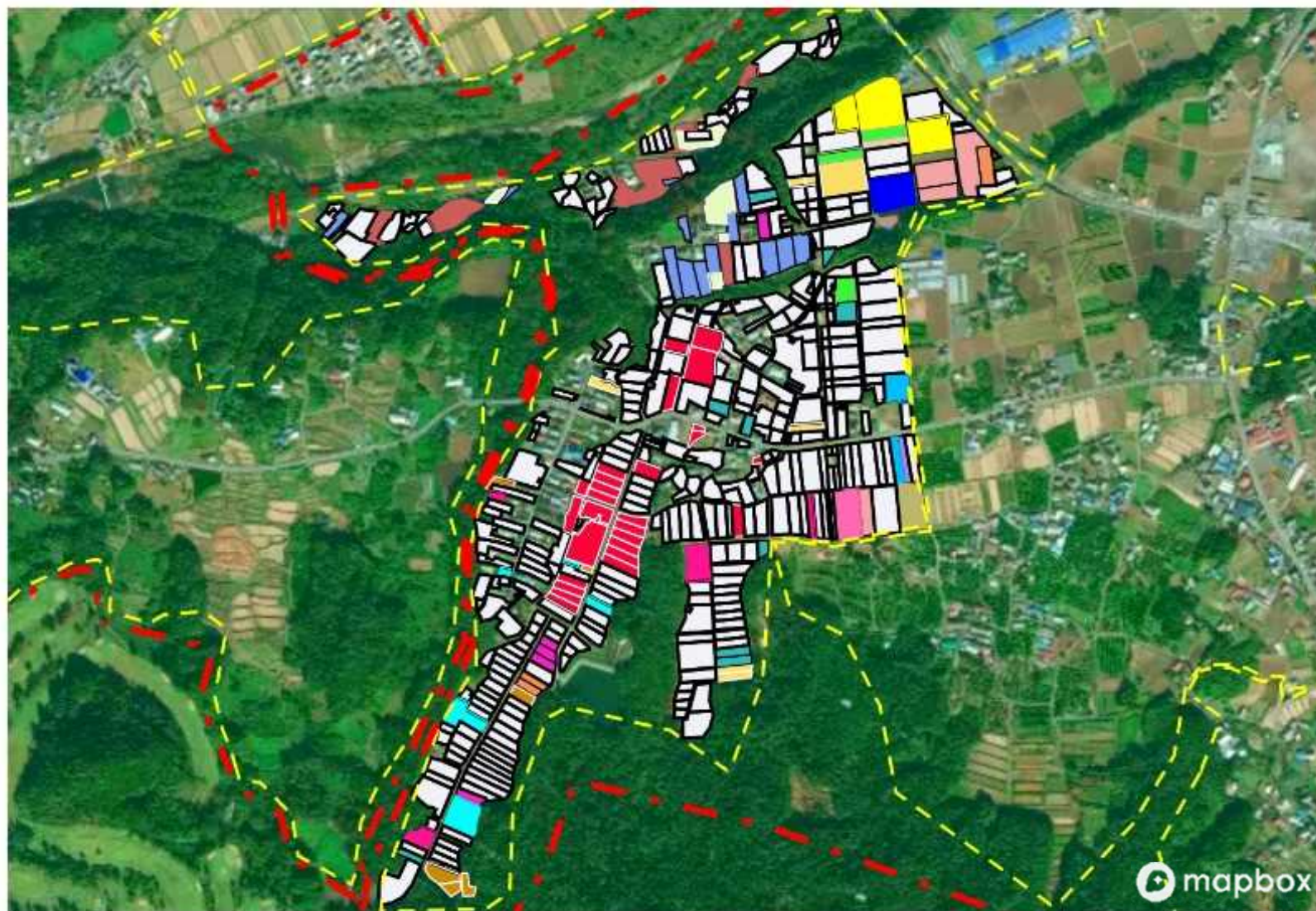
名胡桃地区地域計画2-5上津村主地区目標地図



目標地図

	21		67
	24		68
	25		35
	42		69
	56		70
	57		71
	43		
	45		今後検討
	58		
	28		
	59		
	60		
	48		
	30		
	61		
	62		
	63		
	29		
	64		
	50		
	65		
	33		
	54		
	66		

名胡桃地区地域計画2-6上津塚原地区目標地図

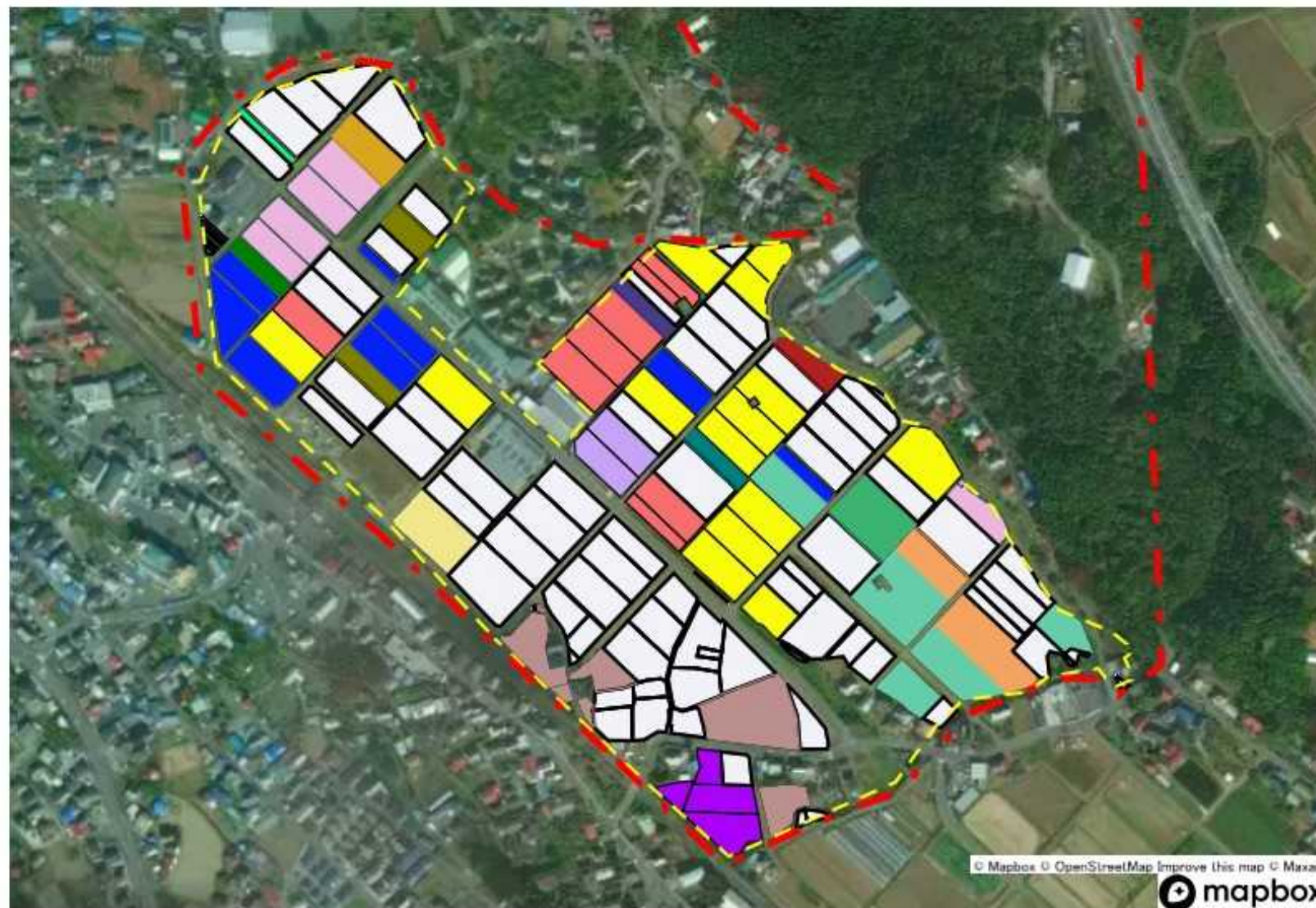


目標地図

Blue	72
Yellow	57
Cyan	28
Pink	48
Light Green	73
Light Blue	74
Magenta	75
Olive	61
Red	76
Brown	77
Light Green	62
Light Pink	64
Magenta	78
Purple	54
Yellow	79
Light Orange	67
Blue	68
Red	80
Light Blue	69
Orange	71

□ 今後検討

後閑地区地域計画3-1後閑稗田地区目標地図 R7変更

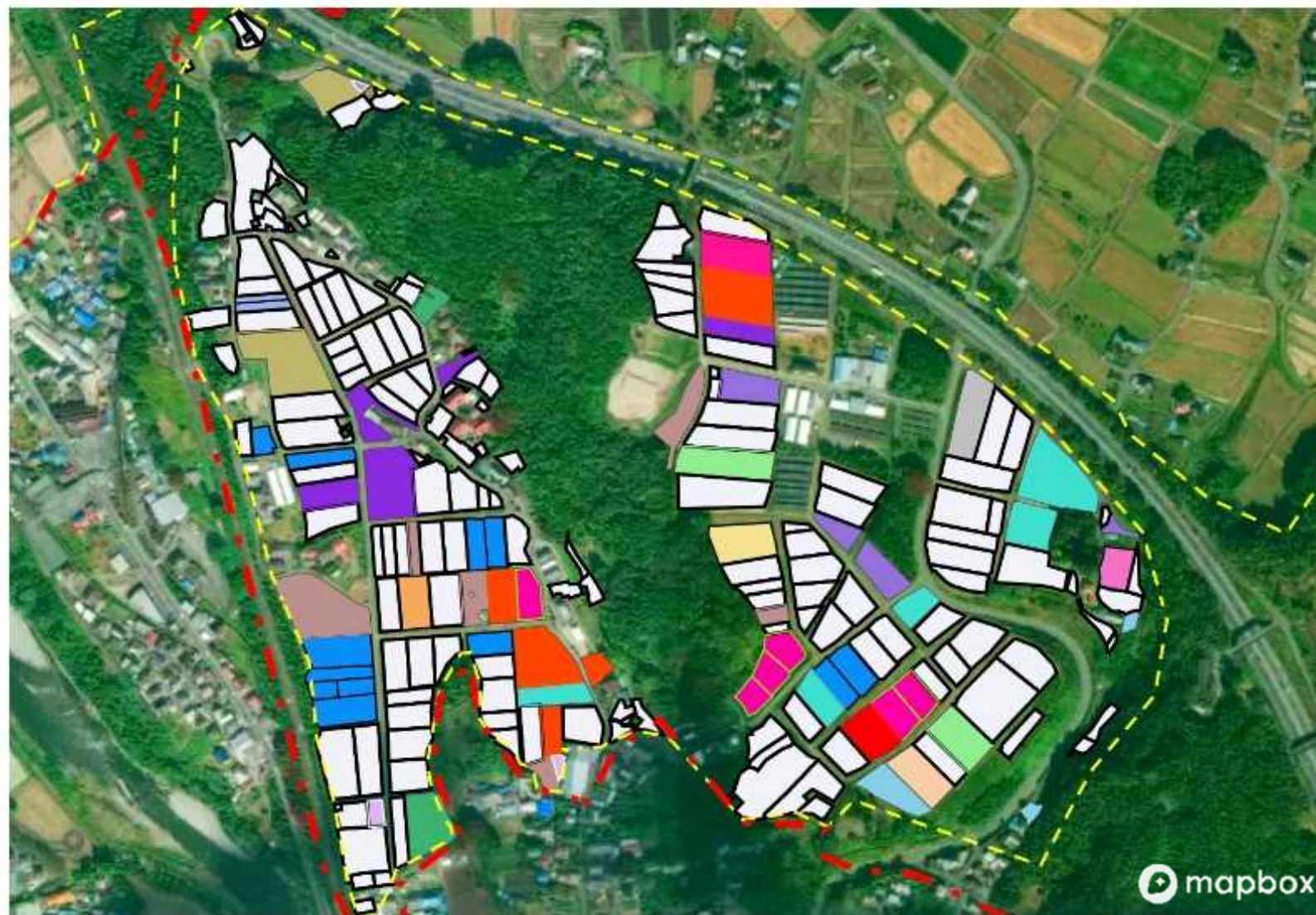


目標地図

- | | |
|--|----|
| | 1 |
| | 2 |
| | 4 |
| | 5 |
| | 6 |
| | 7 |
| | 8 |
| | 37 |
| | 9 |
| | 10 |
| | 11 |
| | 12 |
| | 13 |
| | 14 |
| | 15 |
| | 16 |
| | 17 |
| | 18 |
| | 19 |
| | 20 |
| | 21 |

今後検討

後閑地区地域計画3-2後閑岩瀬地区目標地図

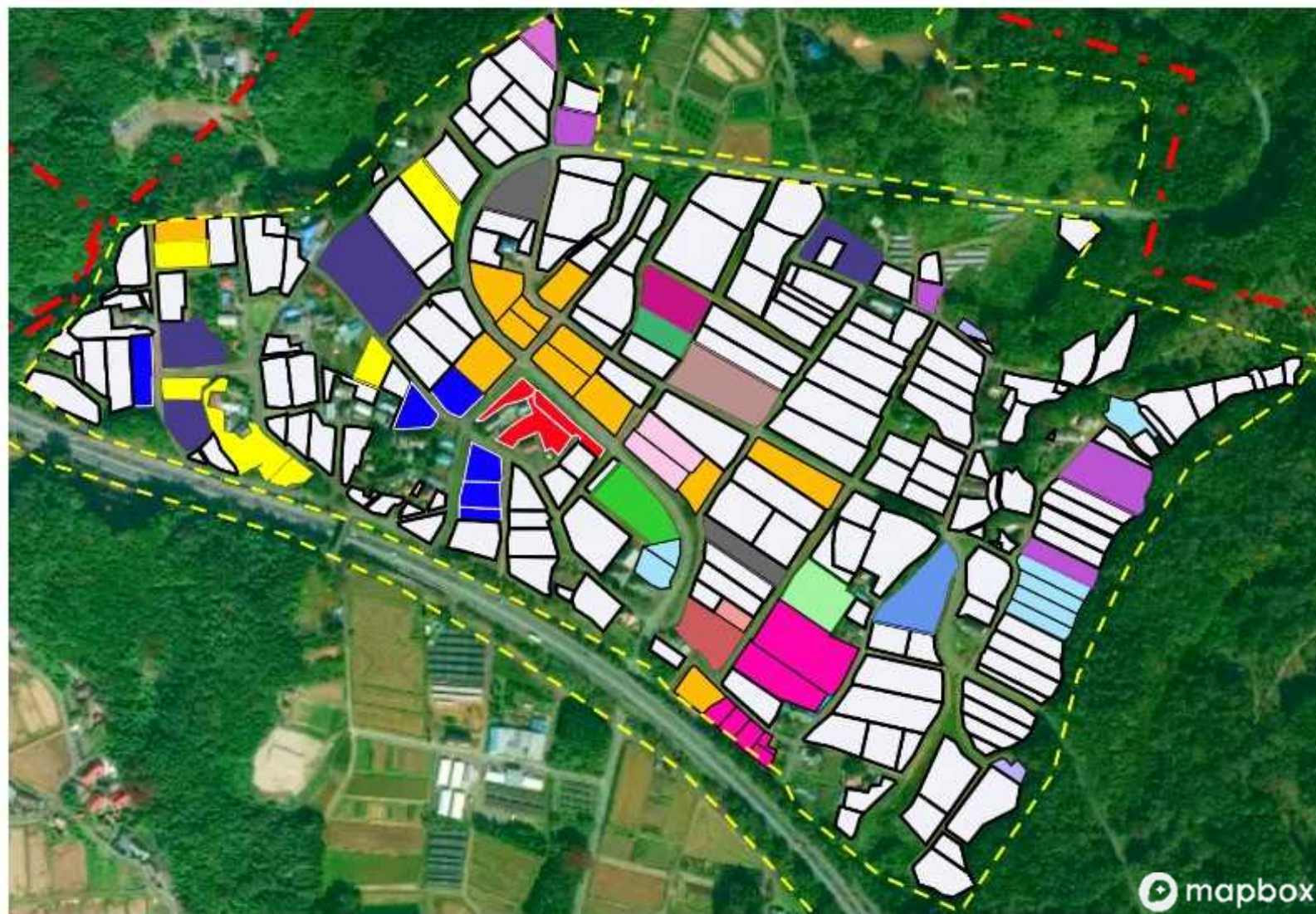


目標地図

- | | |
|--|----|
| | 1 |
| | 2 |
| | 22 |
| | 4 |
| | 23 |
| | 5 |
| | 6 |
| | 7 |
| | 8 |
| | 24 |
| | 25 |
| | 26 |
| | 9 |
| | 12 |
| | 27 |
| | 18 |
| | 28 |
| | 29 |
| | 21 |
| | 30 |
| | 31 |

今後検討

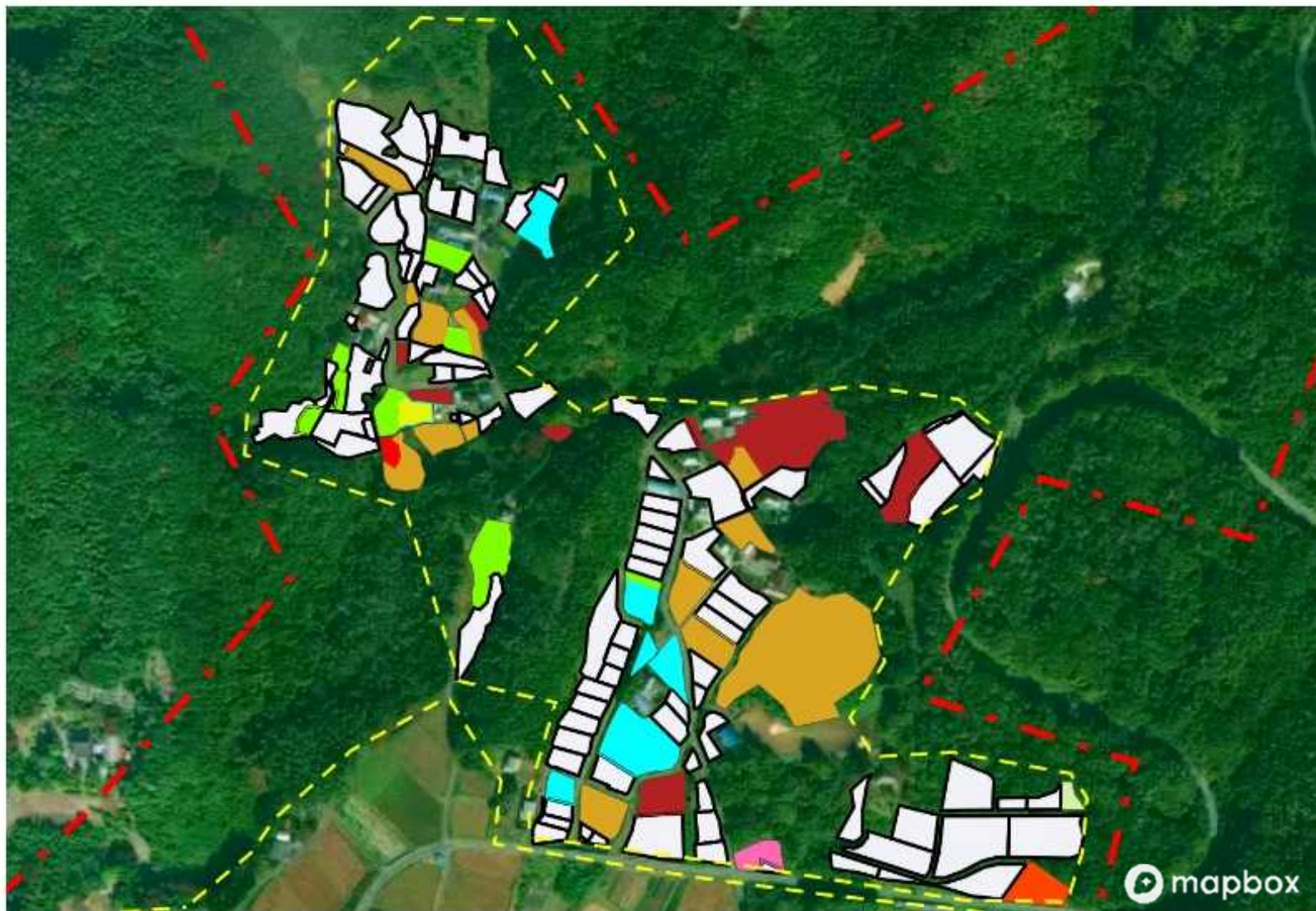
後閑地区地域計画3-3後閑門前, 貝久保地区目標地図












目標地図

	1
	2
	22
	4
	23
	5
	6
	7
	24
	25
	32
	33
	34
	10
	11
	27
	18
	28
	30
	31
	35
	今後検討

後閑地区地域計画3-4後閑東原， 穴切地区目標地図

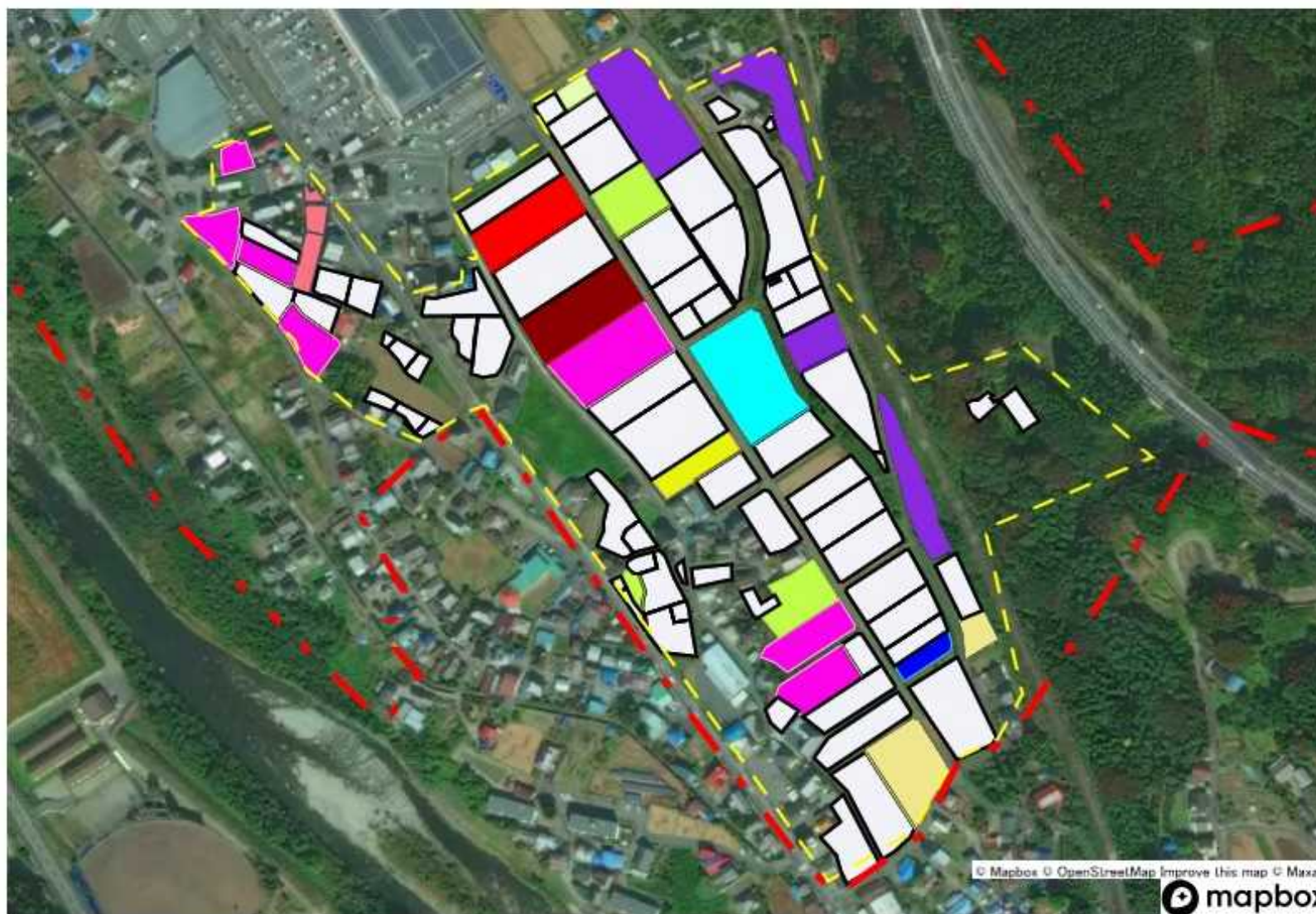


目標地図

	1
	2
	24
	32
	36
	9
	34
	28
	30

 今後検討

下牧地区地域計画4-1下牧下河原地区目標地図 R7変更

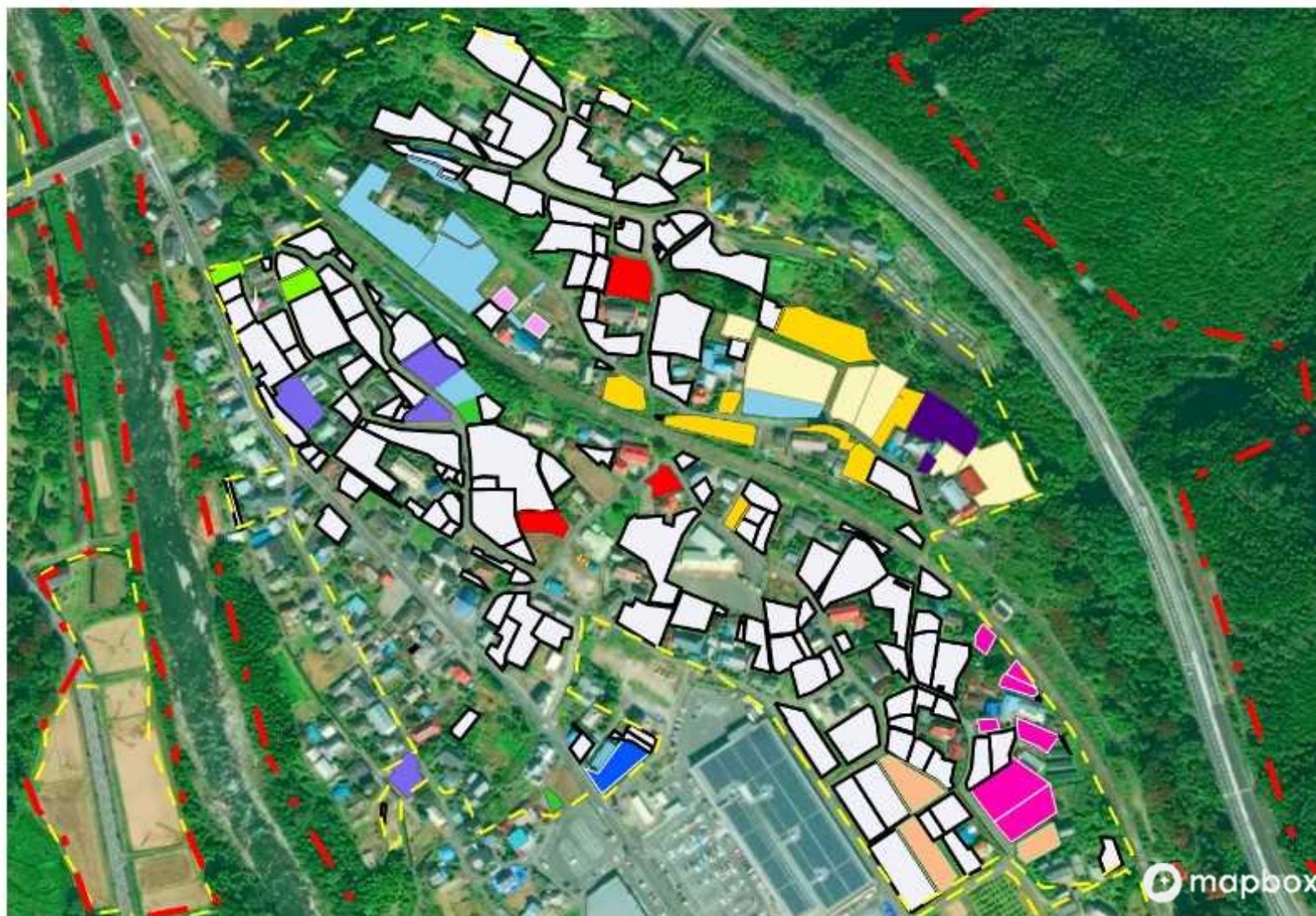


目標地図

	1
	2
	3
	4
	5
	6
	7
	8
	9
	10
	11

 今後検討

下牧地区地域計画4-2下牧中組, 下組地区目標地図

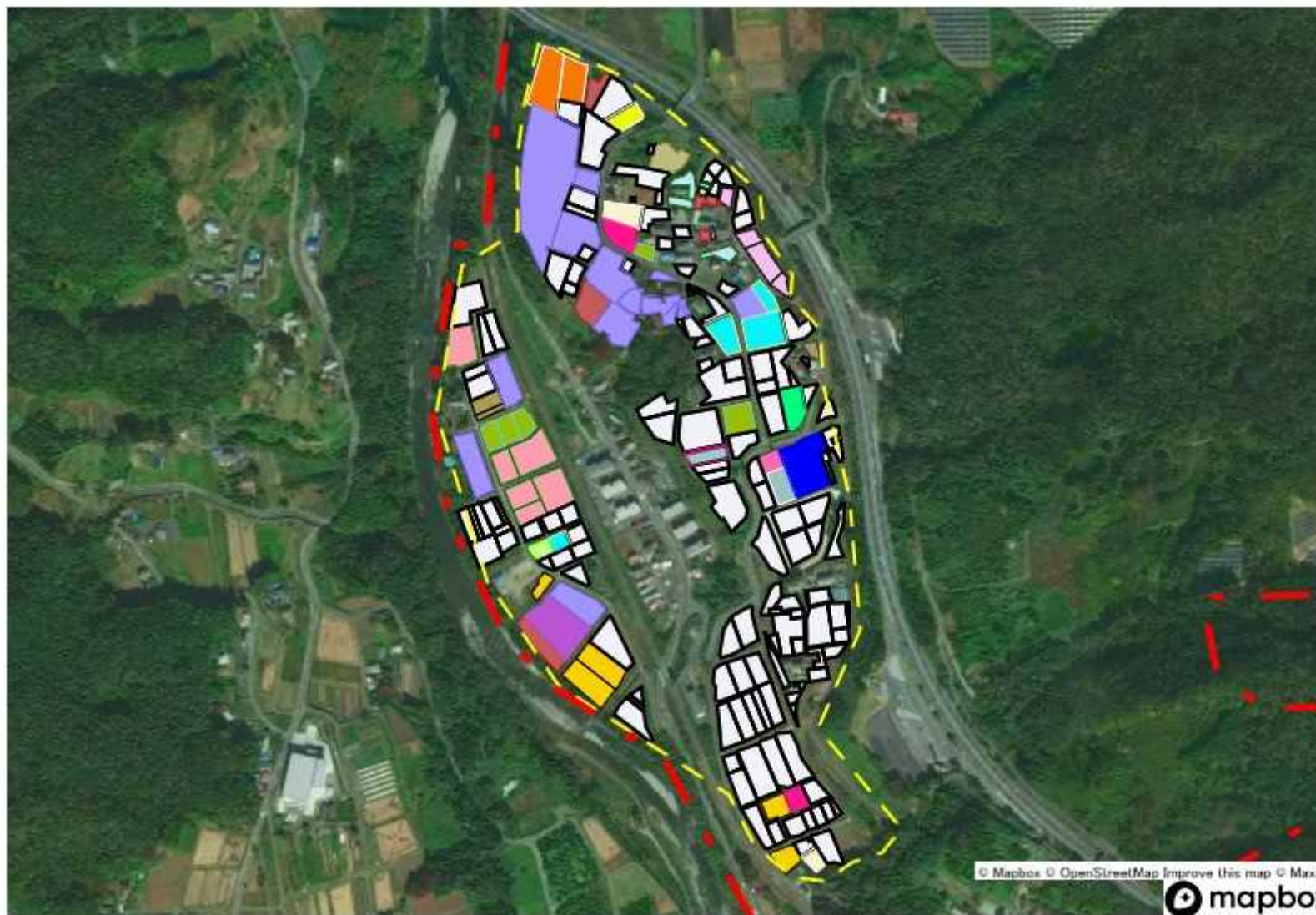


目標地図













Red	1
Yellow	3
Purple	4
Light Green	12
Light Yellow	13
Pink	6
Light Blue	14
Blue	7
Dark Purple	15
Green	16
Pink	8
Orange	11

White box icon 今後検討

下牧地区地域計画4-3下牧宮地地区目標地 R7変更図

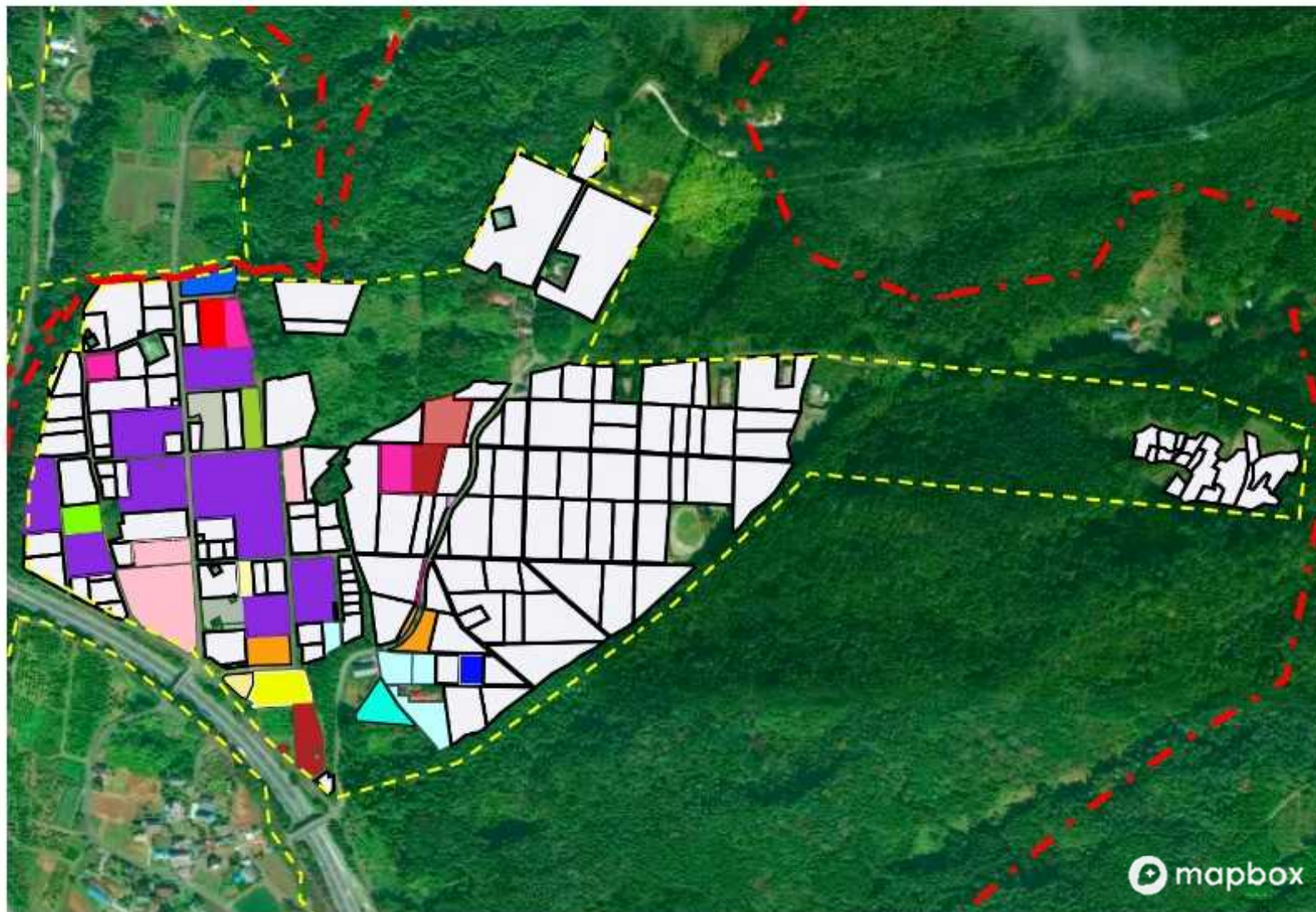


目標地図

	17
	18
	1
	19
	3
	4
	12
	20
	21
	22
	23
	13
	6
	24
	25
	7
	15
	8
	26
	9
	11
	27

 今後検討

下牧地区地域計画4-4下牧新田地区目標地図



目標地図

Red	28
Light Green	1
Light Red	2
Light Blue	19
Bright Green	3
Yellow	12
Dark Red	20
Grey	21
Pink	22
Blue	5
Purple	6
Light Pink	24
Light Purple	25
Yellow-Green	7
Cyan	16
Yellow	8
Blue	26
Grey	10
Orange	27

White box 今後検討

月夜野地区地域計画5-1月夜野東原地区目標地図

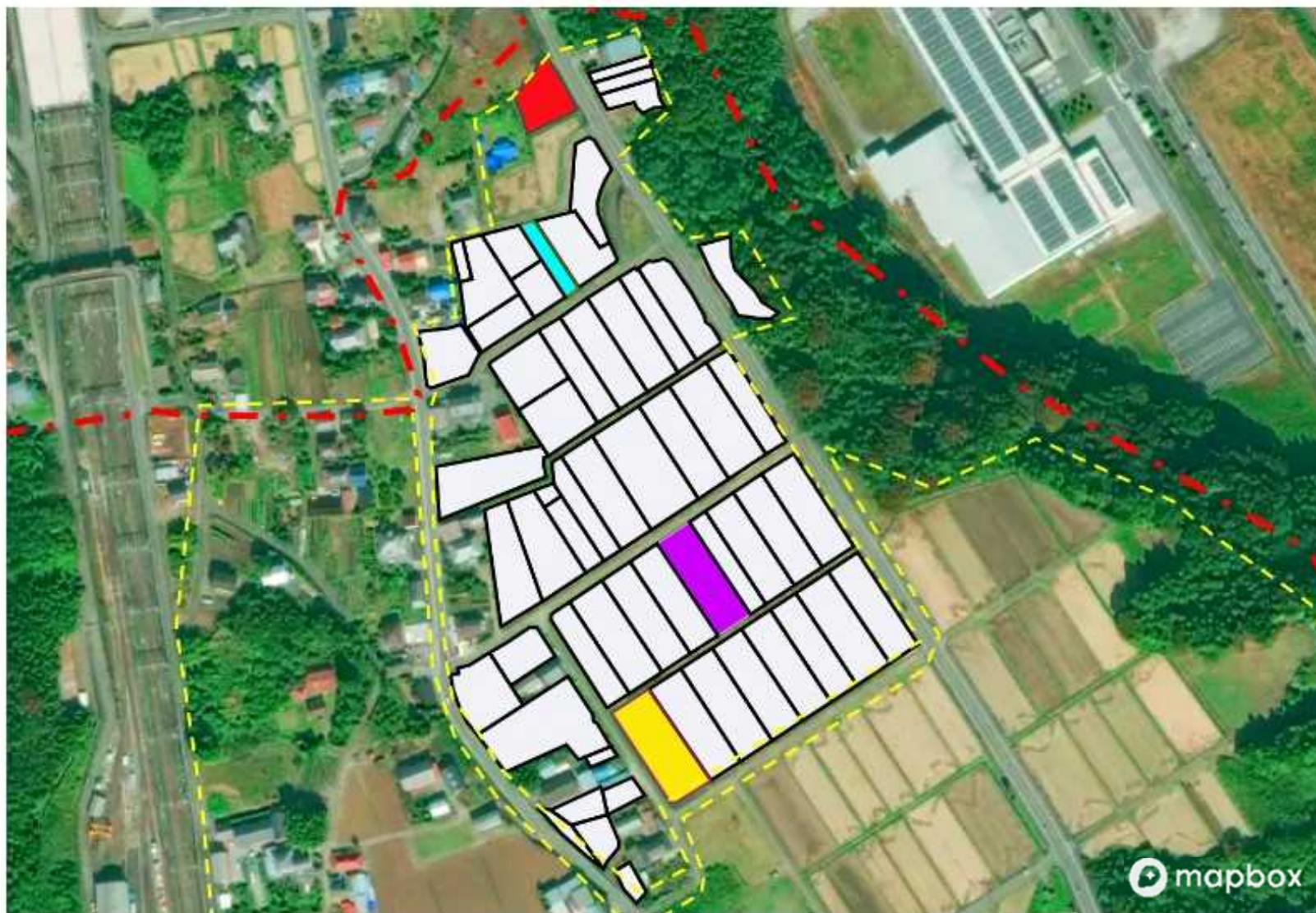


目標地図

- 1
- 2
- 3
- 4
- 5
- 6

今後検討

月夜野地区地域計画5-2月夜野下多地区目標地図

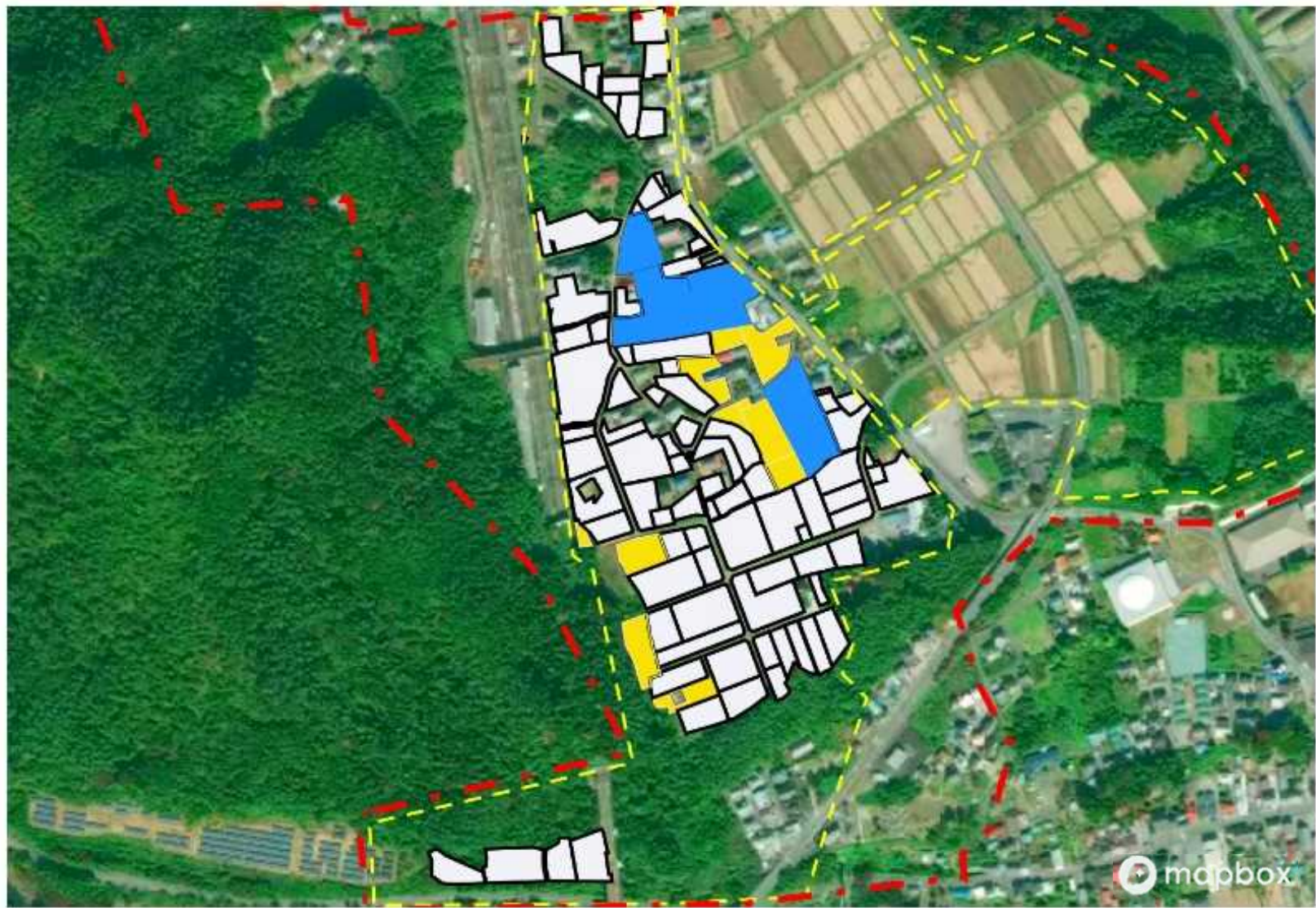


目標地図

Yellow	1
Cyan	7
Red	3
Purple	5

White box: 今後検討

月夜野地区地域計画5-3月夜野都地区目標地図

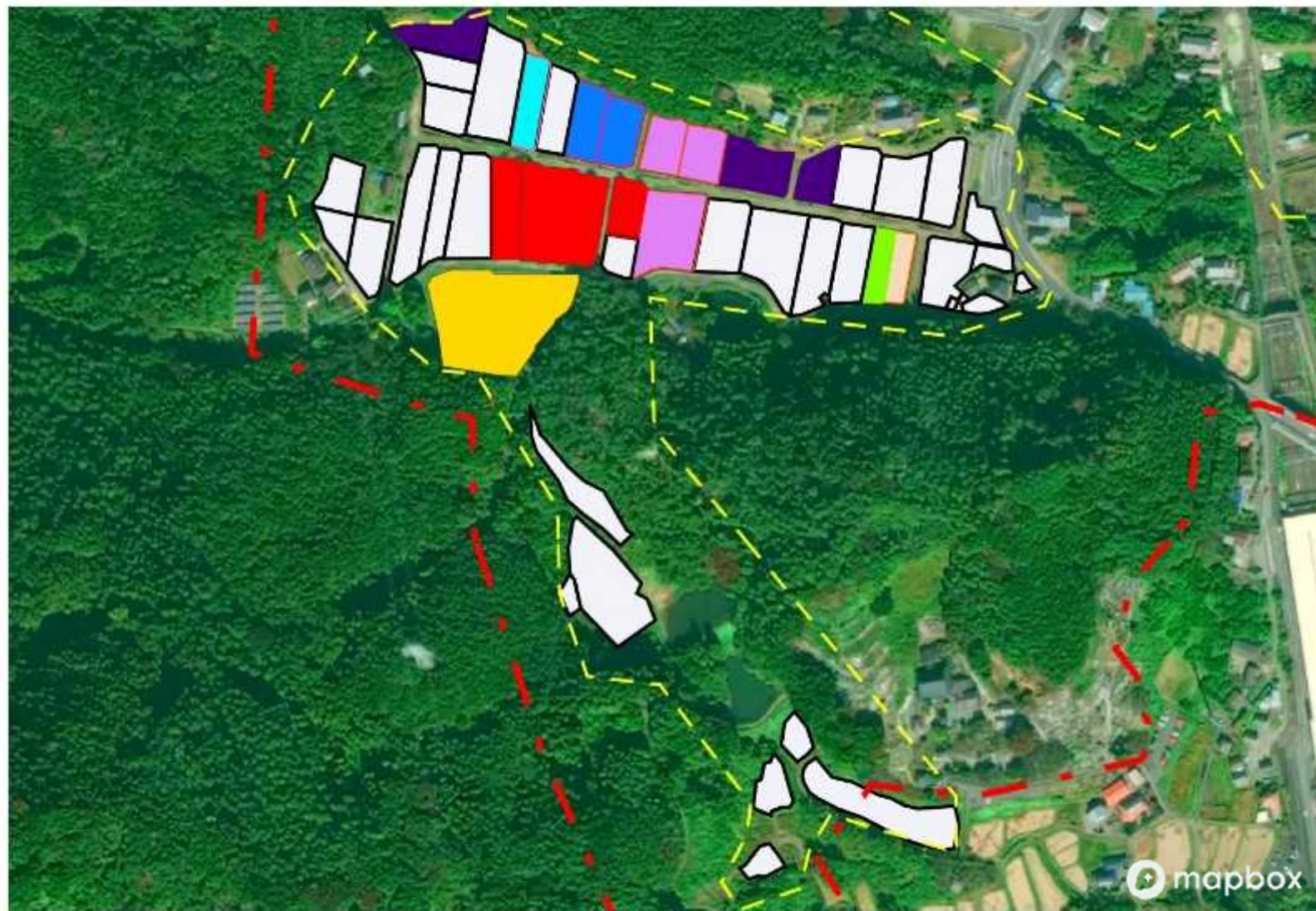


目標地図

■	1
■	8

□ 今後検討

月夜野地区地域計画5-4月夜野澤入地区目標地図



目標地図

	9
	10
	11
	12
	13
	14
	15
	16

 今後検討

月夜野地区地域計画5-5月夜野下矢瀬地区目標地図

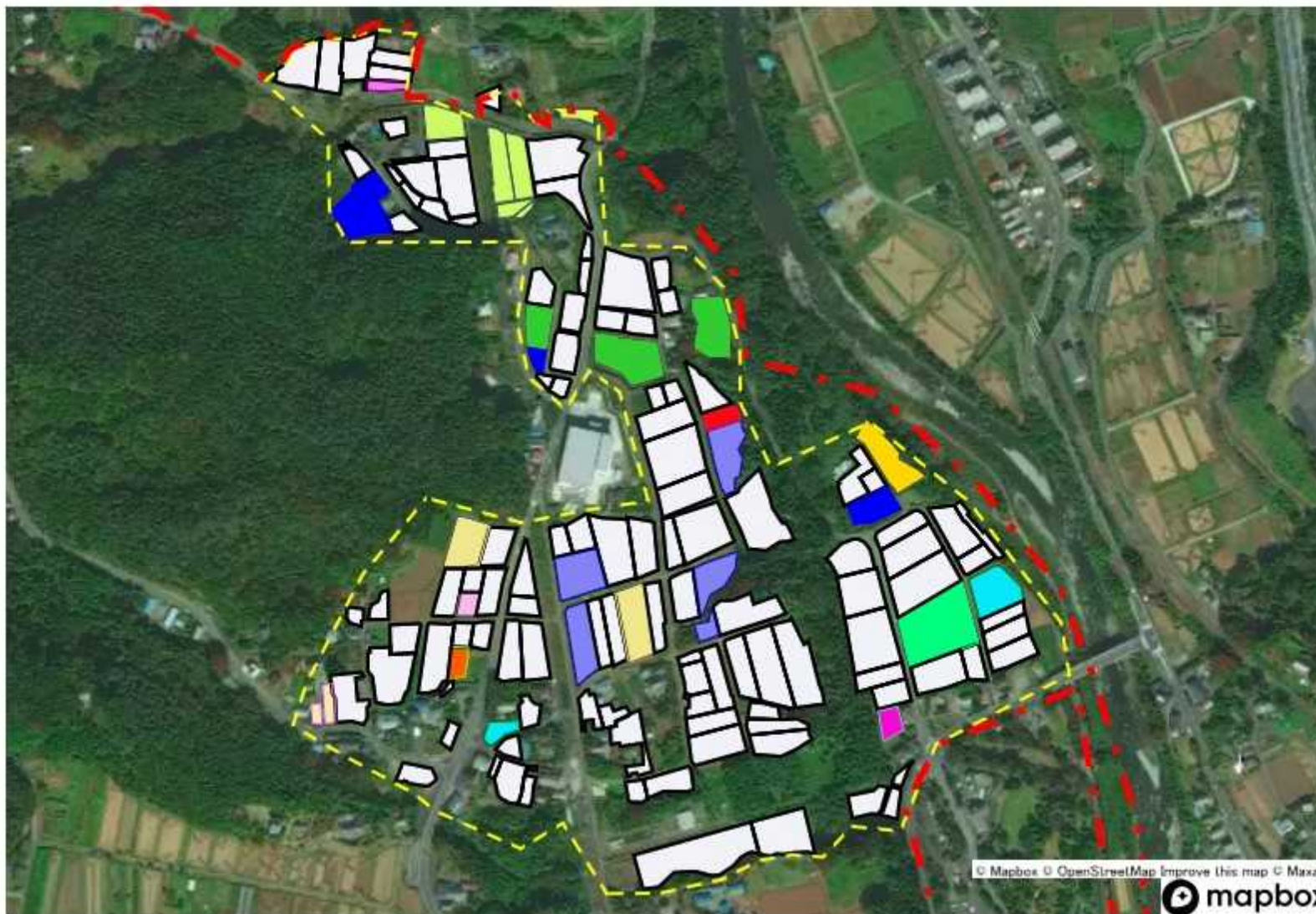


目標地図

■	17
■	3
■	5
■	27
■	20

□ 今後検討

月夜野地区地域計画5-6月夜野深澤地区目標地図 R7変更

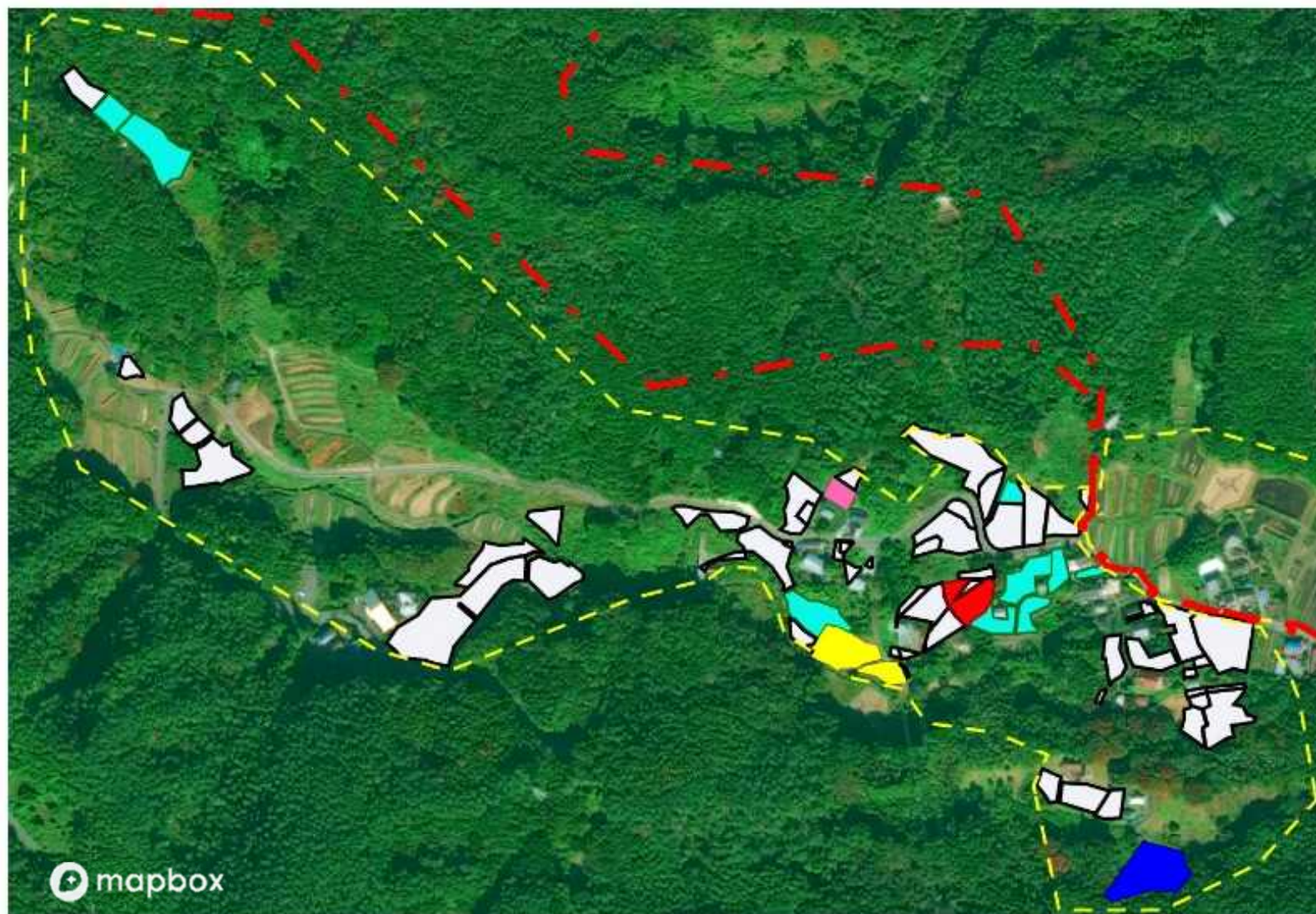


目標地図

Blue	23
Cyan	9
Pink	24
Light Blue	25
Light Green	26
Yellow	17
Orange	11
Light Orange	27
Green	12
Red	13
Magenta	14
Yellow-Green	15
Green	28
Pink	31

White box icon 今後検討

月夜野地区地域計画5-7月夜野真澤地区目標地図

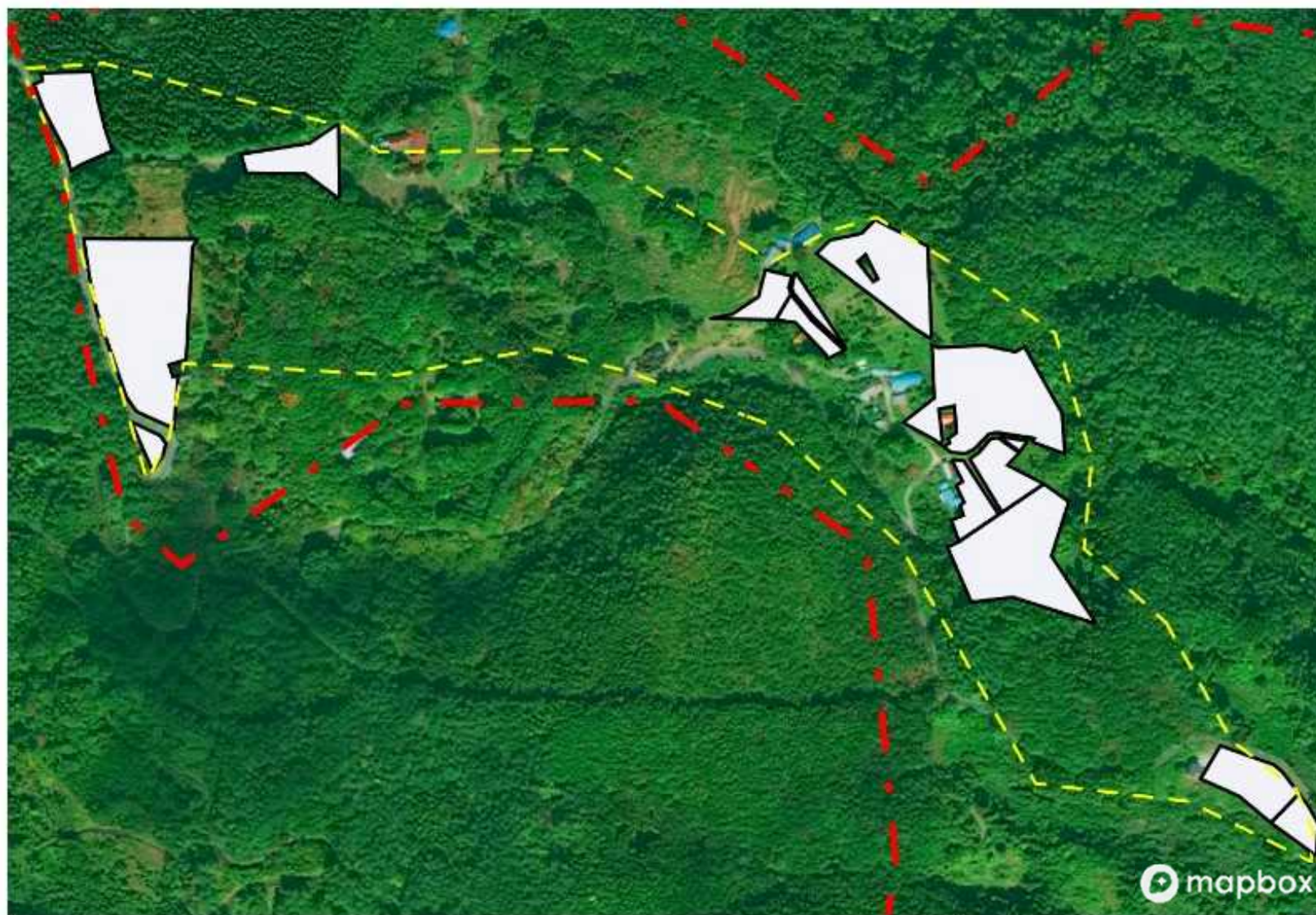


目標地図

■	29
■	24
■	26
■	30
■	28

□ 今後検討

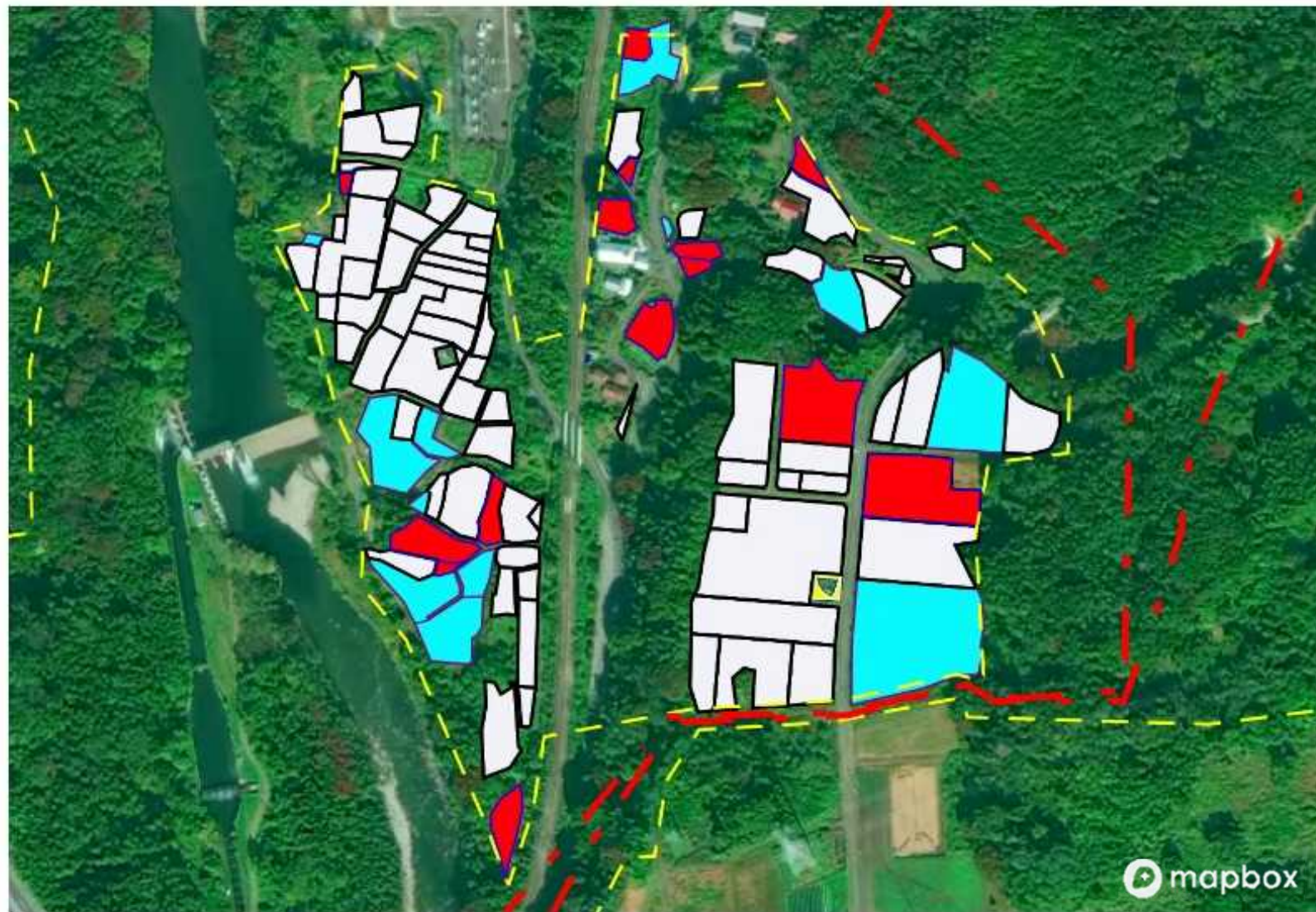
月夜野地区地域計画5-8月夜野須摩野地区目標地図



目標地図(素案)

今後検討

月夜野北部地区地域計画6-1上牧勝浜地区目標地図

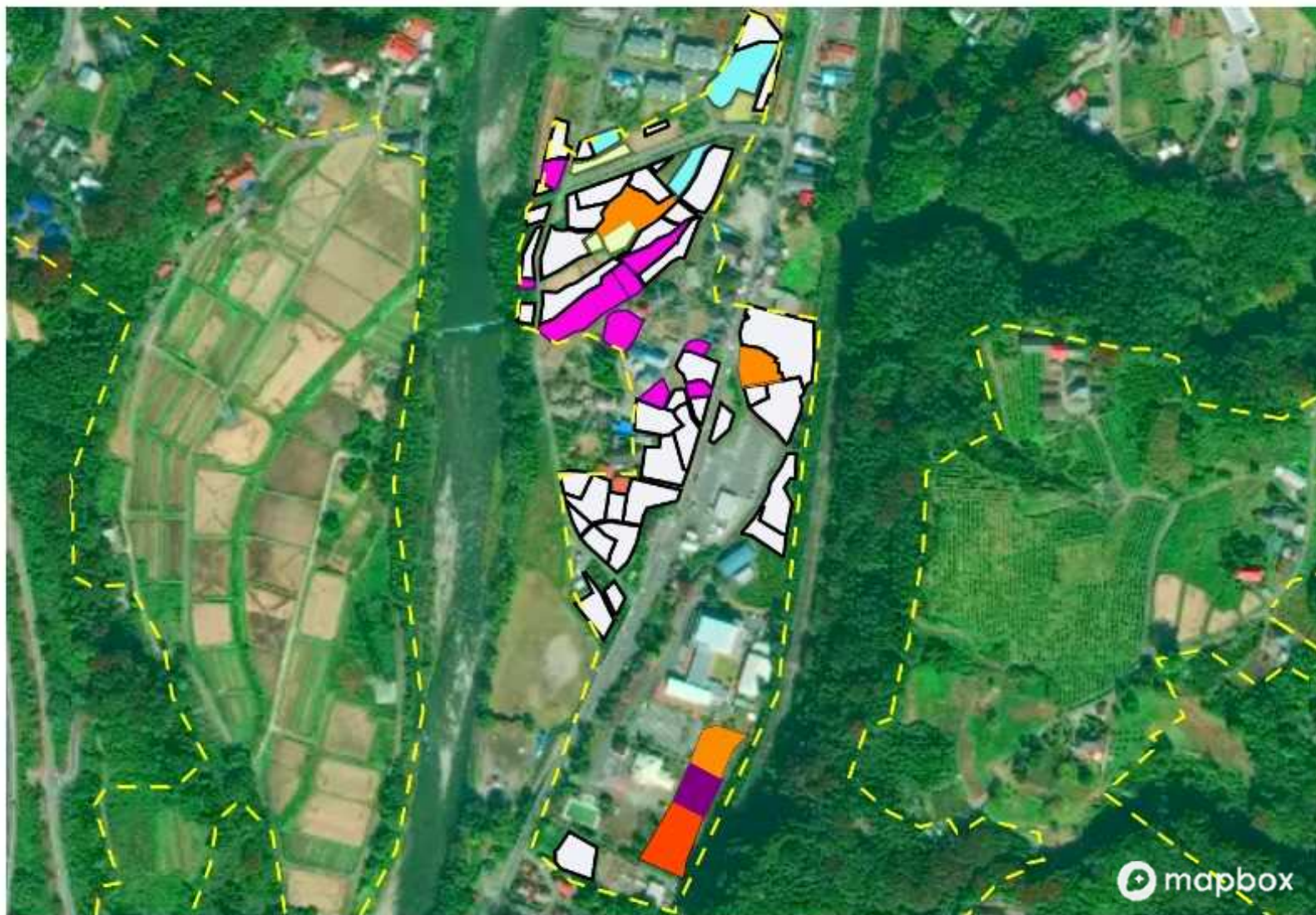


目標地図

Red	1
Cyan	2
Yellow	3

White box: 今後検討

月夜野北部地区地域計画6-2上牧下明地区目標地図

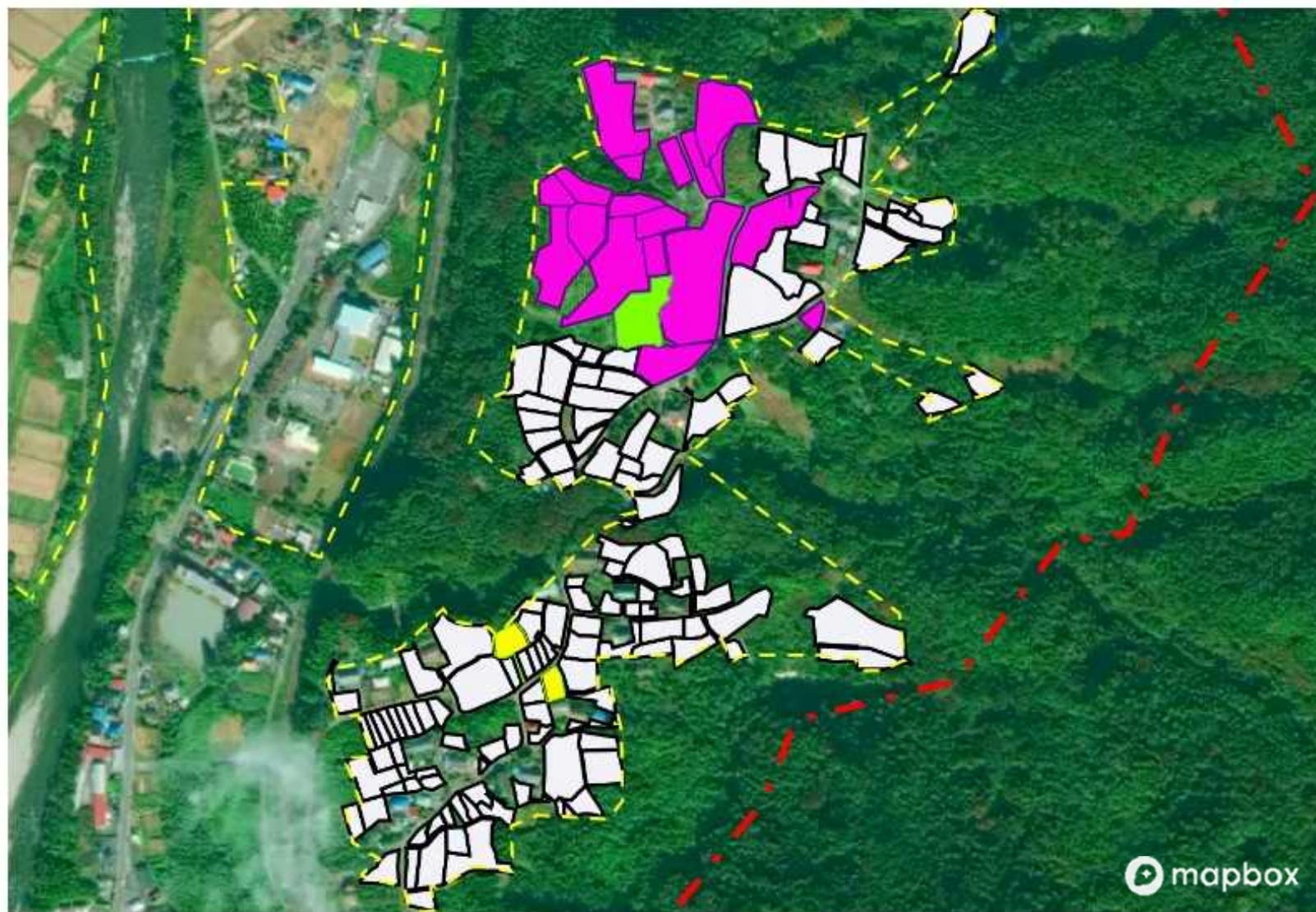


目標地図

Orange	4
Purple	5
Light Green	6
Magenta	7
Cyan	8
Red	9

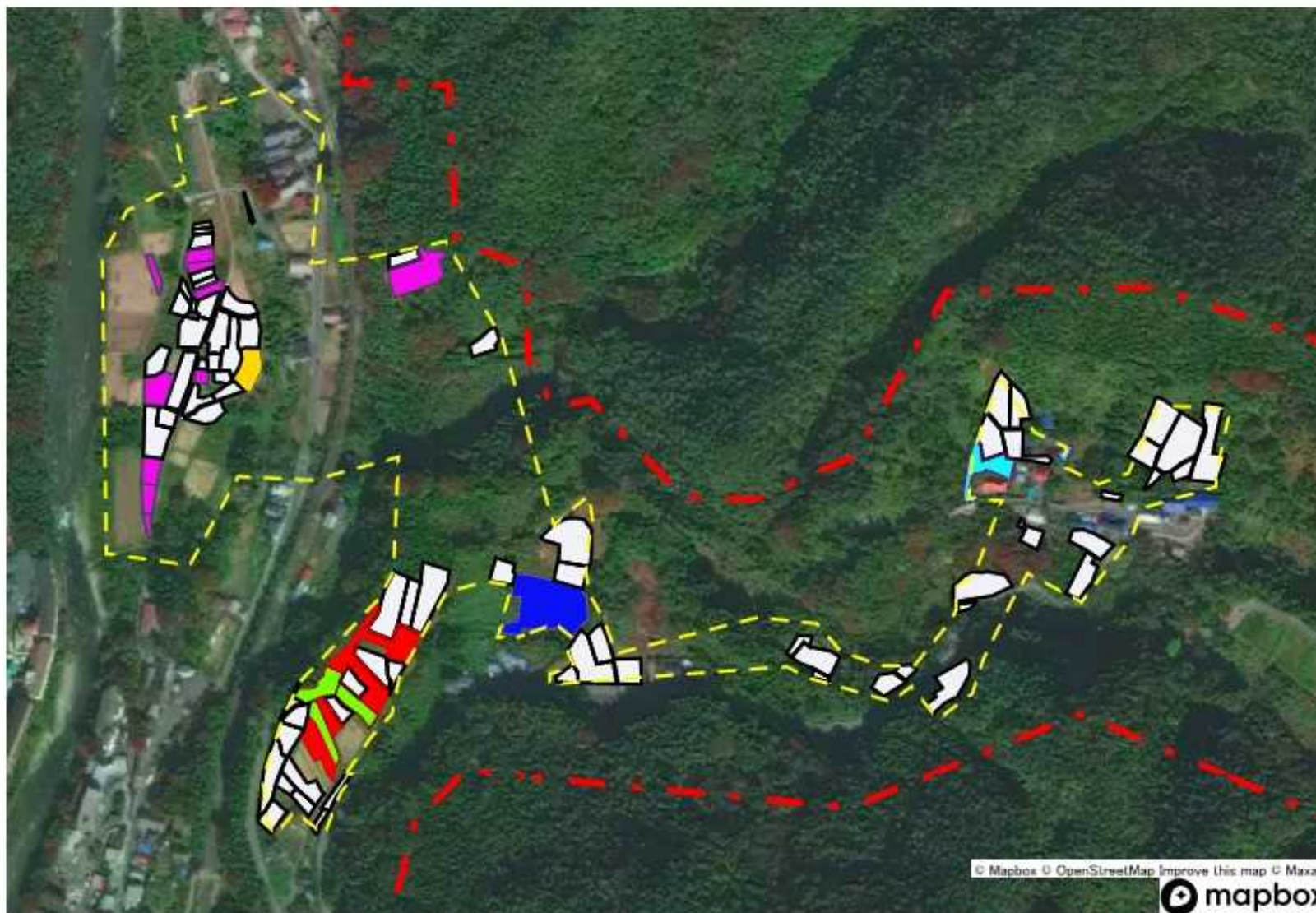
White box: 今後検討

月夜野北部地区地域計画6-3上牧戸谷地区目標地図



目標地図	
	10
	11
	7
	今後検討

月夜野北部地区地域計画6-4奈女沢, 上牧道木地区目標地図 R7変更

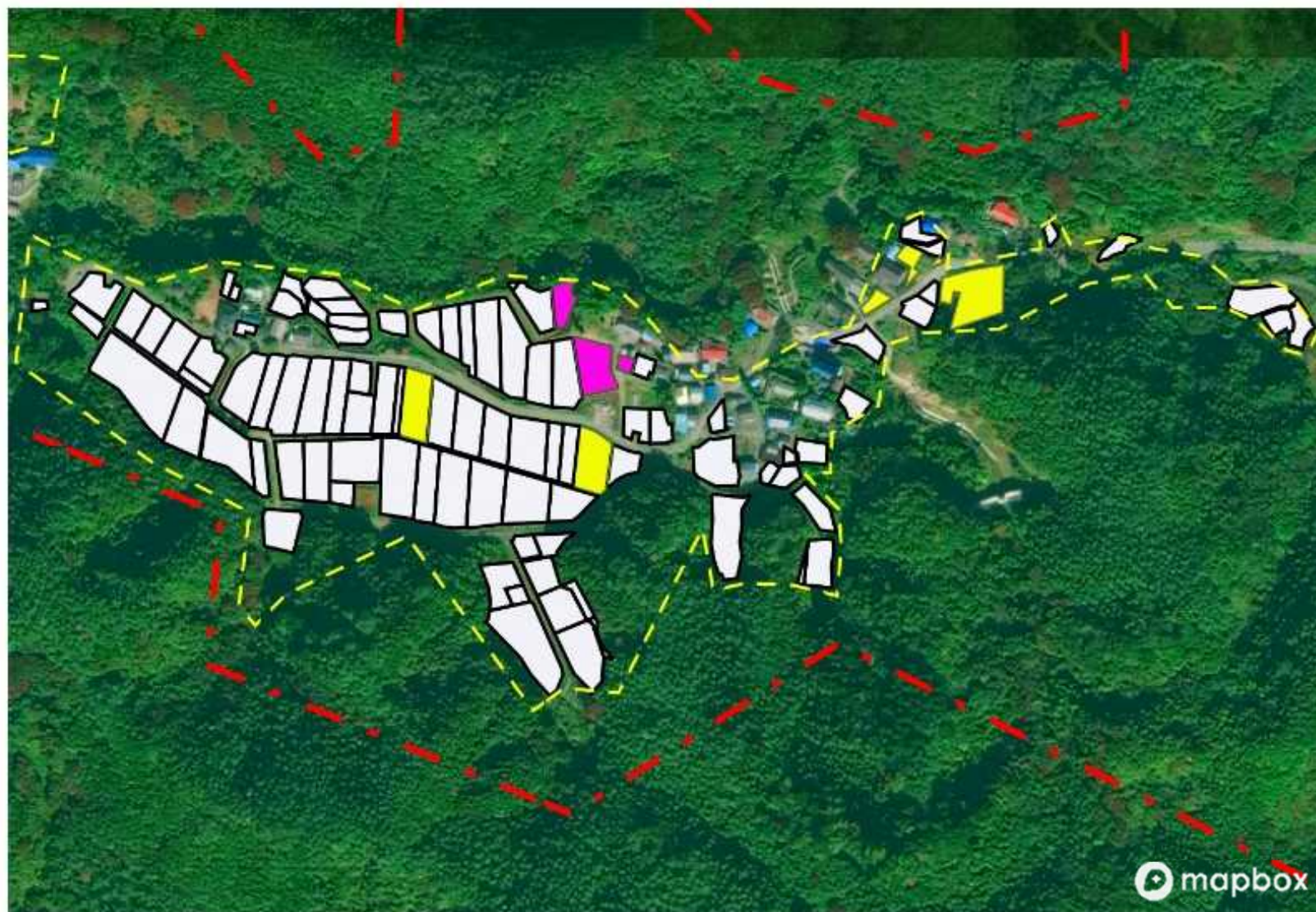


目標地図



Red	12
Cyan	11
Green	13
Magenta	14
Yellow	5
Blue	54

White box icon 今後検討

月夜野北部地区地域計画6-5上牧吉平地区目標地図



目標地図

	15
	16

	今後検討
---	------

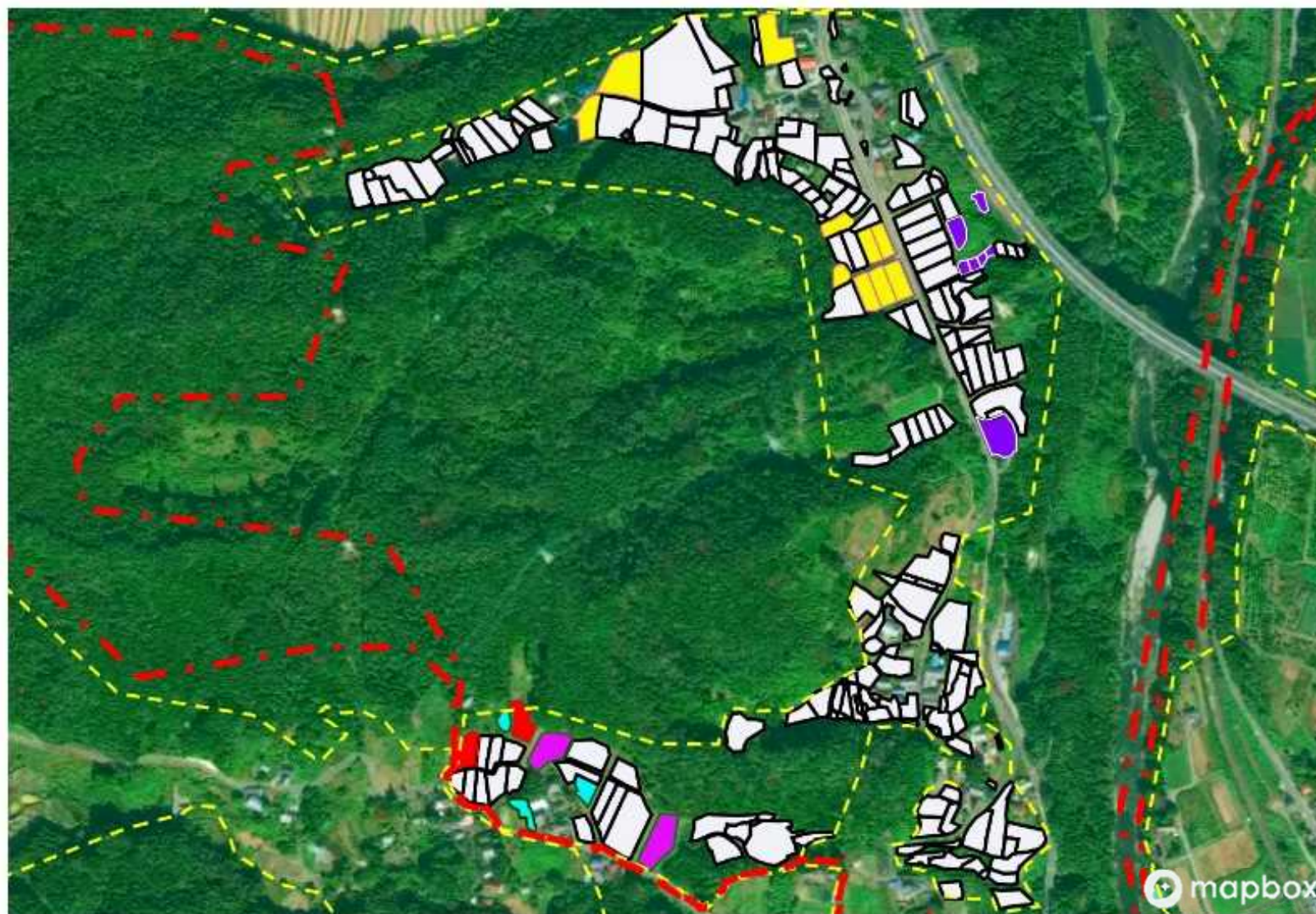
月夜野北部地区地域計画6-6大沼地区目標地図



目標地図

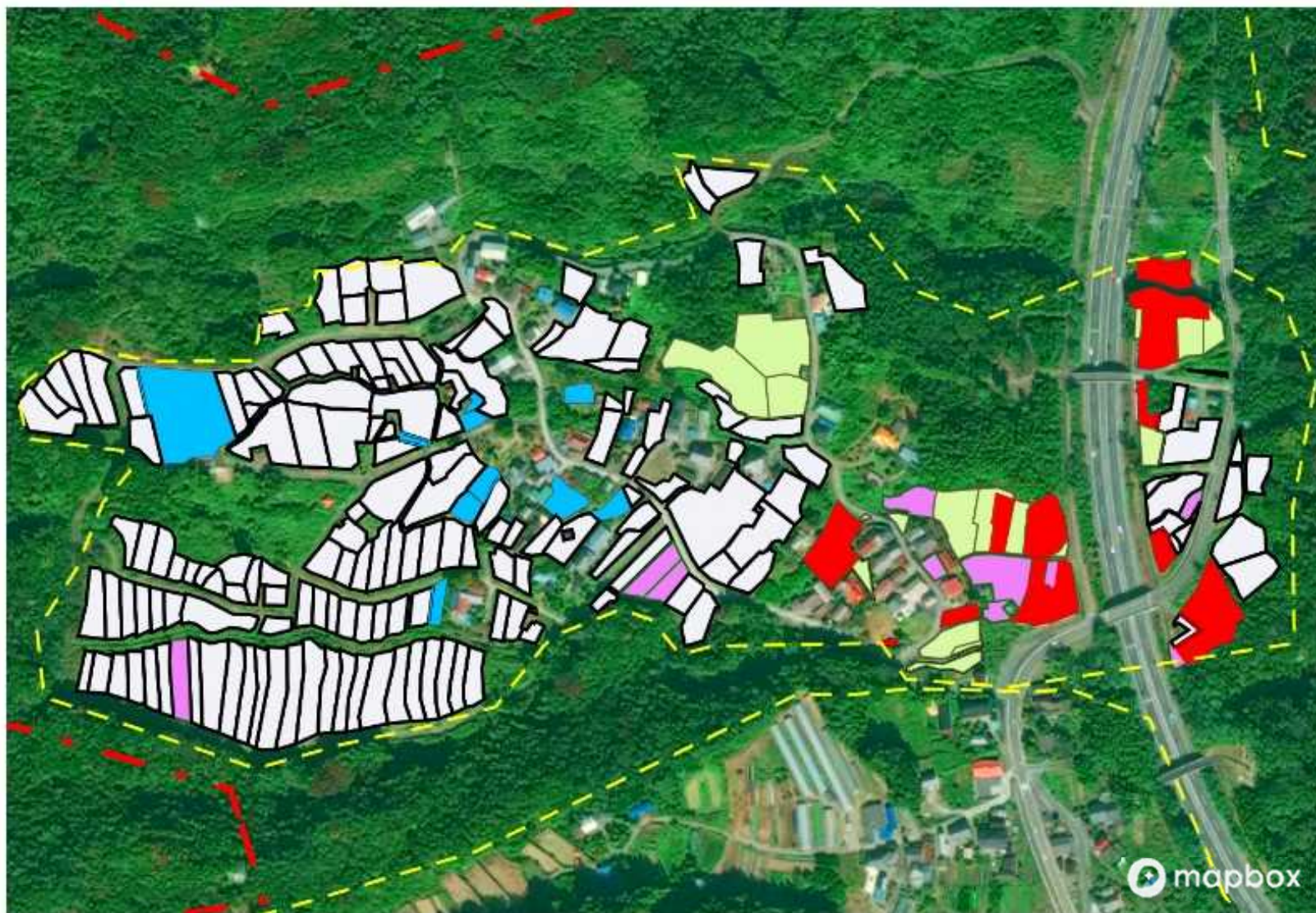
今後検討

月夜野北部地区地域計画6-7小川水沼地区目標地図



目標地図	
■	17
■	18
■	19
■	20
■	21
□	今後検討

月夜野北部地区地域計画6-8小川森原地区目標地図

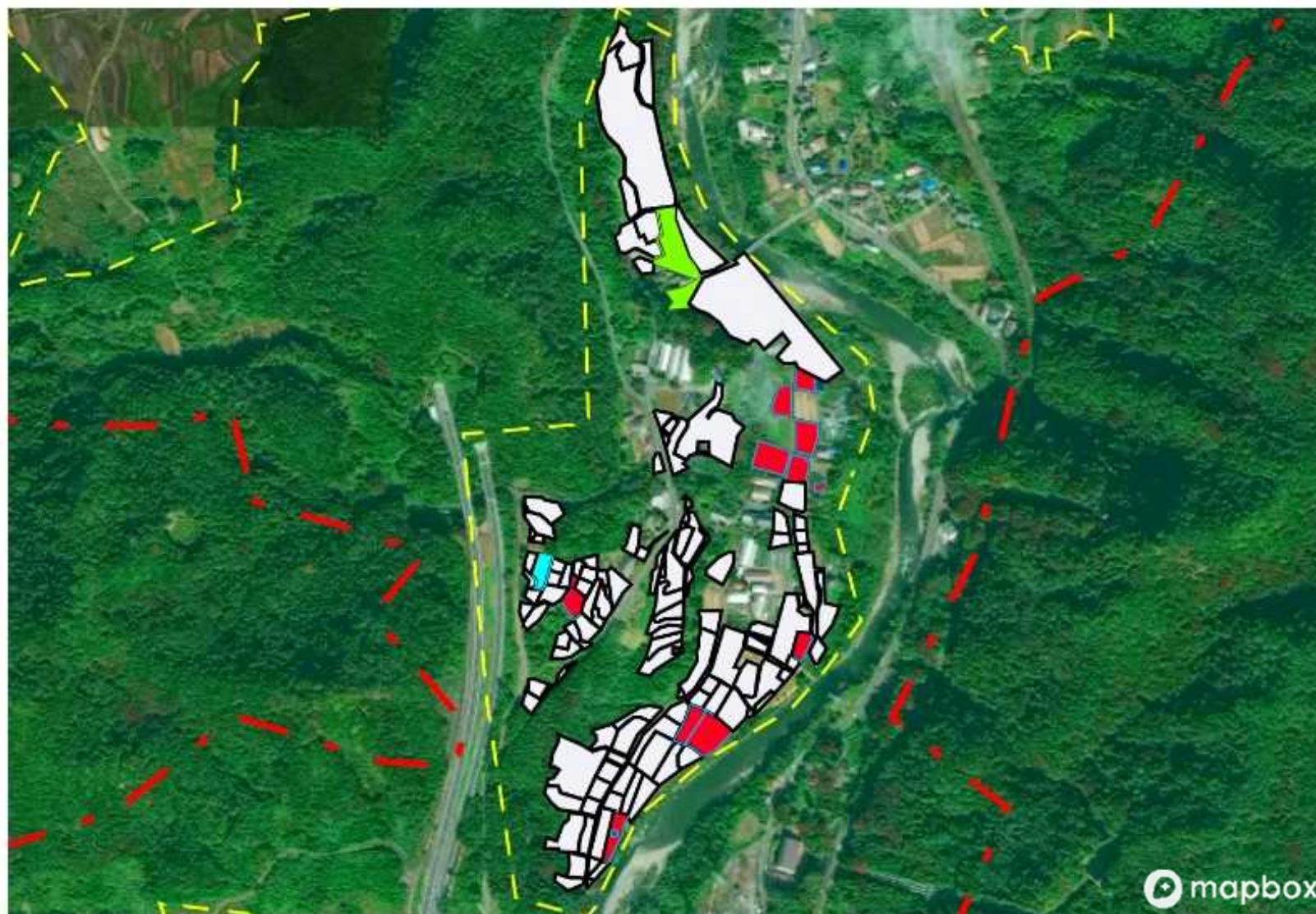


目標地図

Red	20
Pink	22
Blue	23
Light Green	24

White box icon 今後検討

月夜野北部地区地域計画6-9小川湊尻地区目標地図



目標地図











■	25
■	26
■	27

□ 今後検討

月夜野北部地区地域計画6-10石倉川角地区目標地図

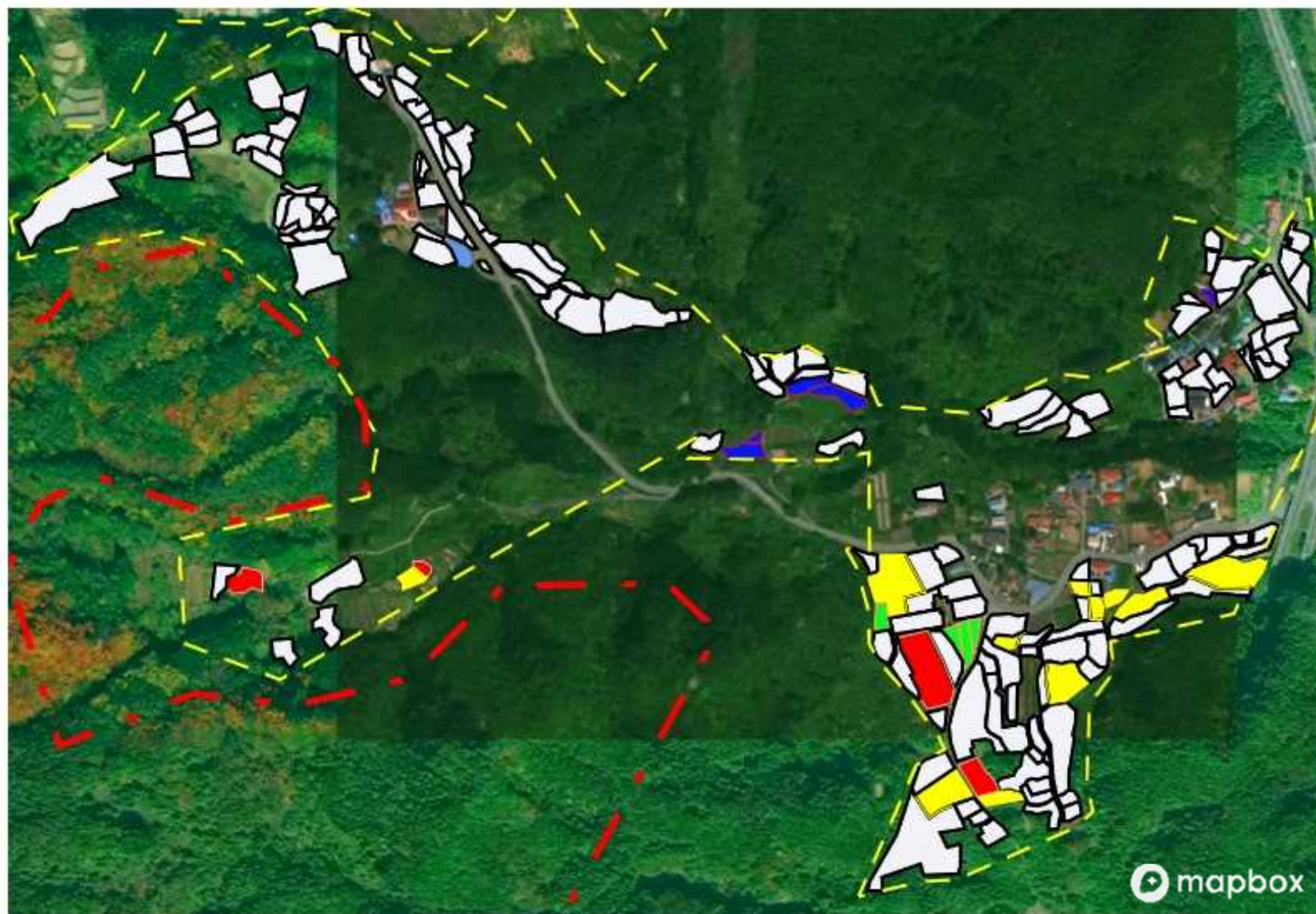


目標地図







	28
	29
	30
	31
	32
	33
	34
	35
	26
	27
	36

 今後検討

月夜野北部地区地域計画6-11小川和名中地区目標地図

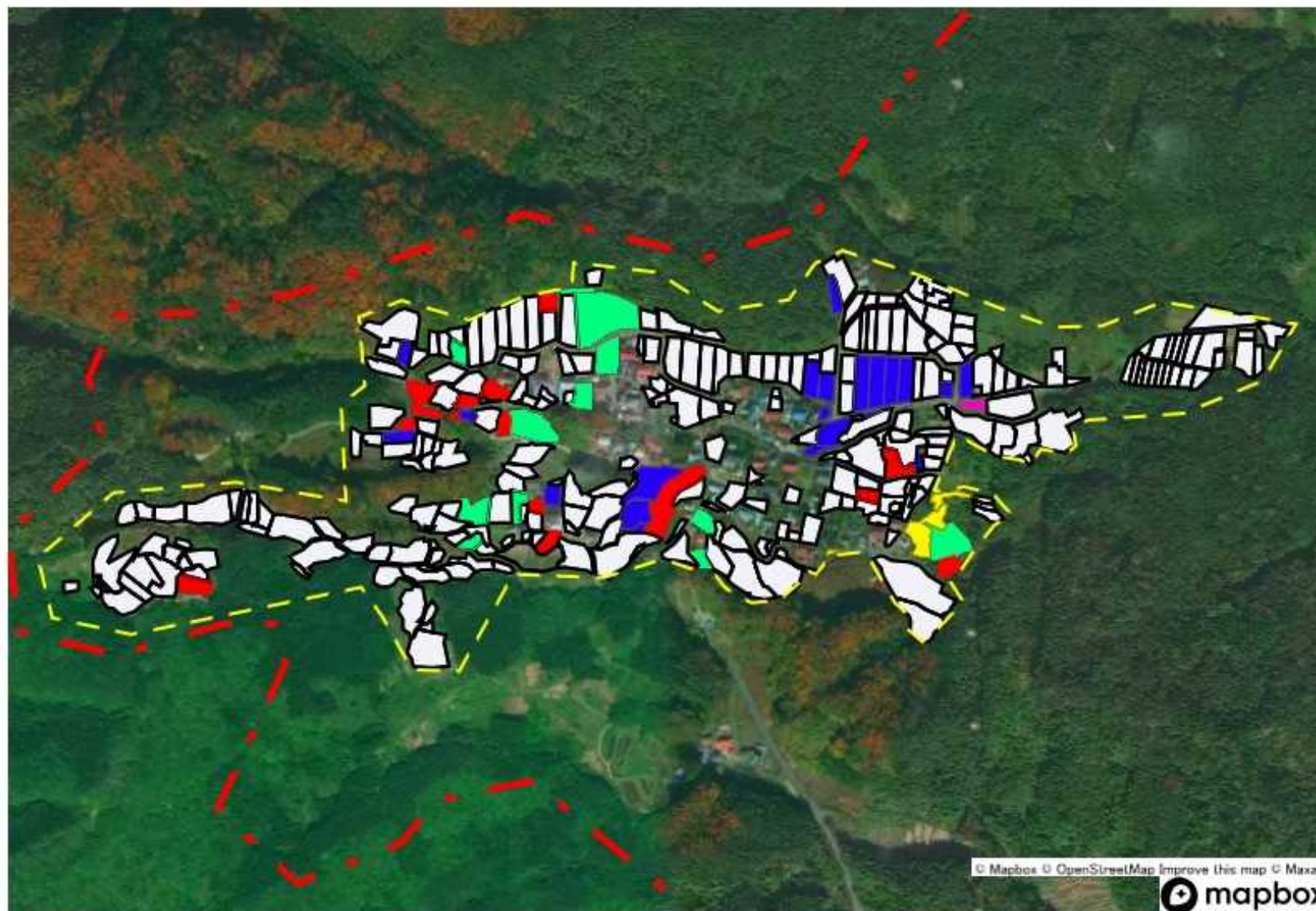


目標地図

	37
	38
	39
	40
	41
	42

 今後検討

月夜野北部地区地域計画6-12小川小和知地区目標地図 R7変更

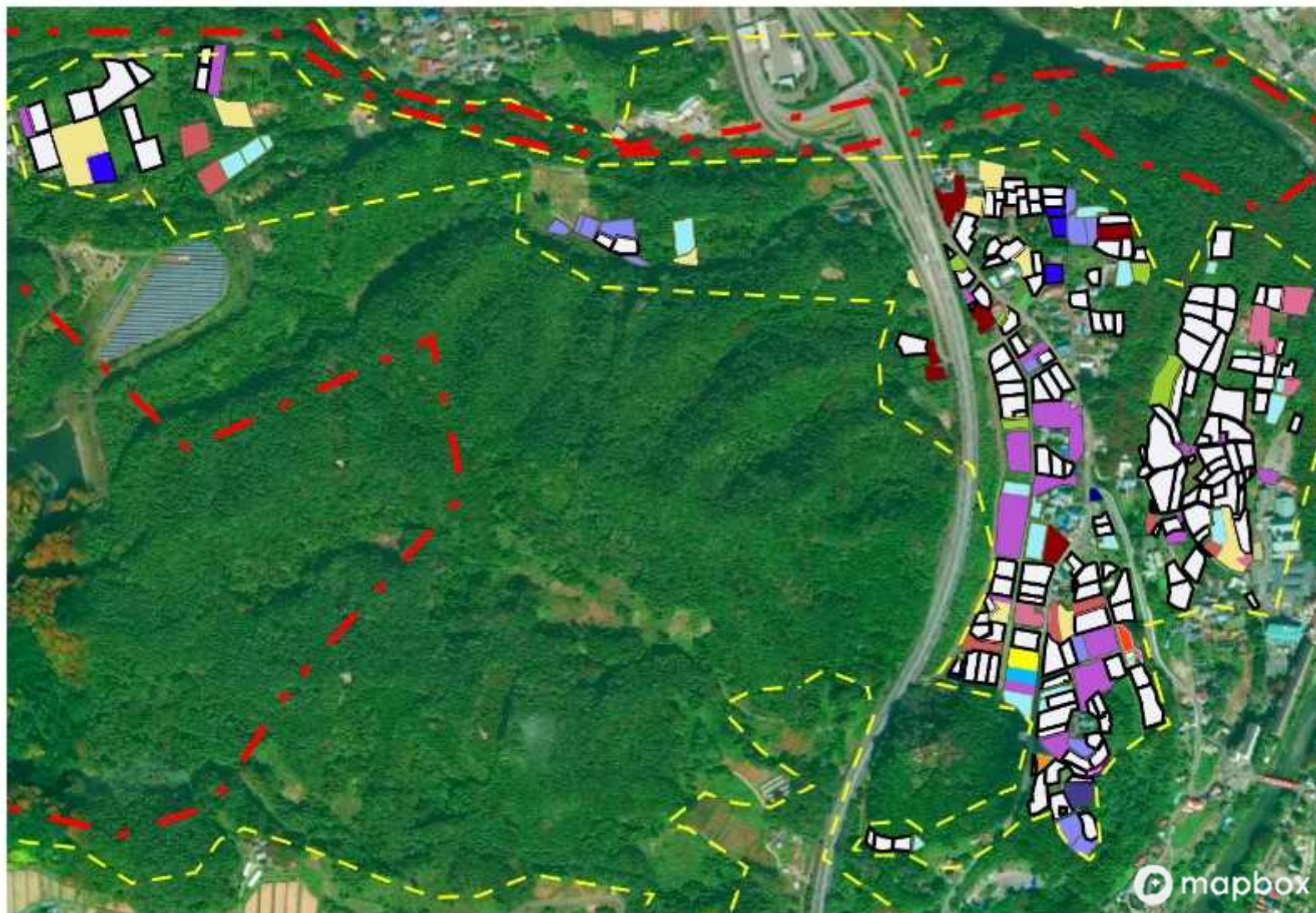


目標地図

■	40
■	43
■	42
■	44
■	53

□ 今後検討

月夜野北部地区地域計画6-13石倉地区目標地図

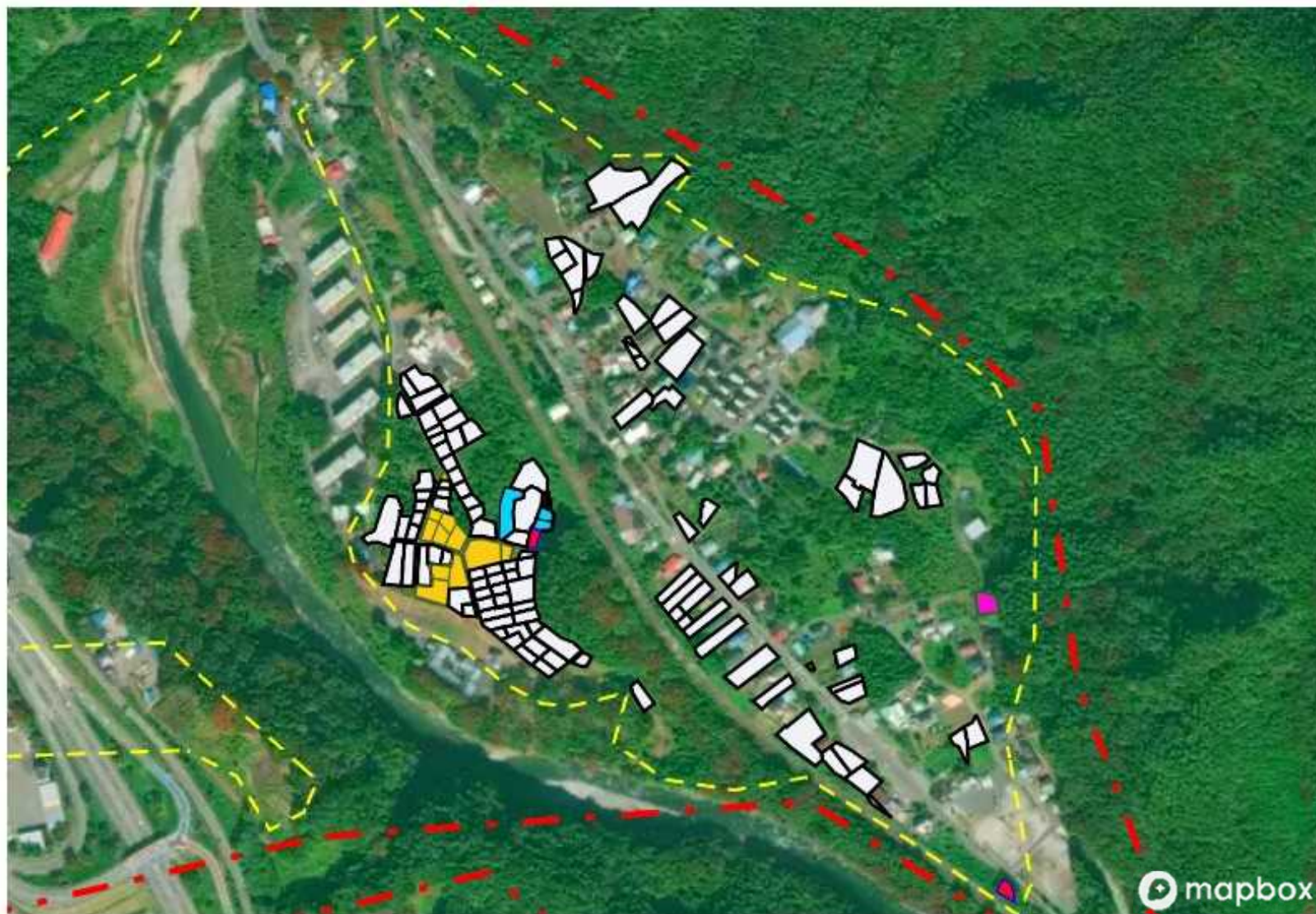


目標地図

Yellow	29
Pink	30
Light Blue	32
Light Green	45
Light Cyan	33
Dark Blue	46
Brown	34
Orange	47
Light Purple	48
Dark Purple	49
Orange	50
Red	35
Dark Purple	27
Pink	51
Yellow	52
Purple	36

White box icon 今後検討

水上南部地区地域計画7-1高日向地区目標地図

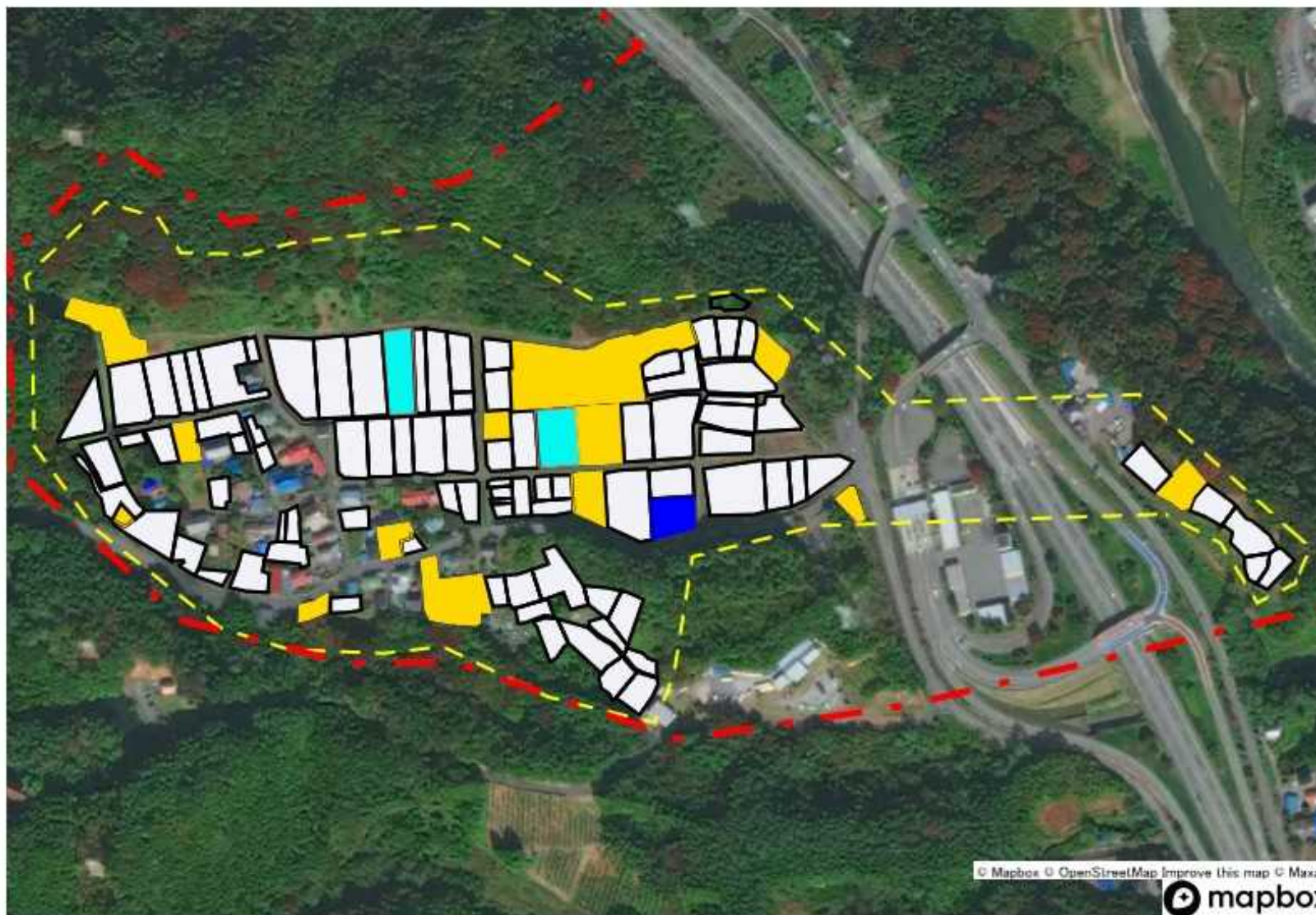


目標地図

- 1
- 2
- 3
- 4

今後検討

水上南部地区地域計画7-2寺間地区目標地図 R7変更

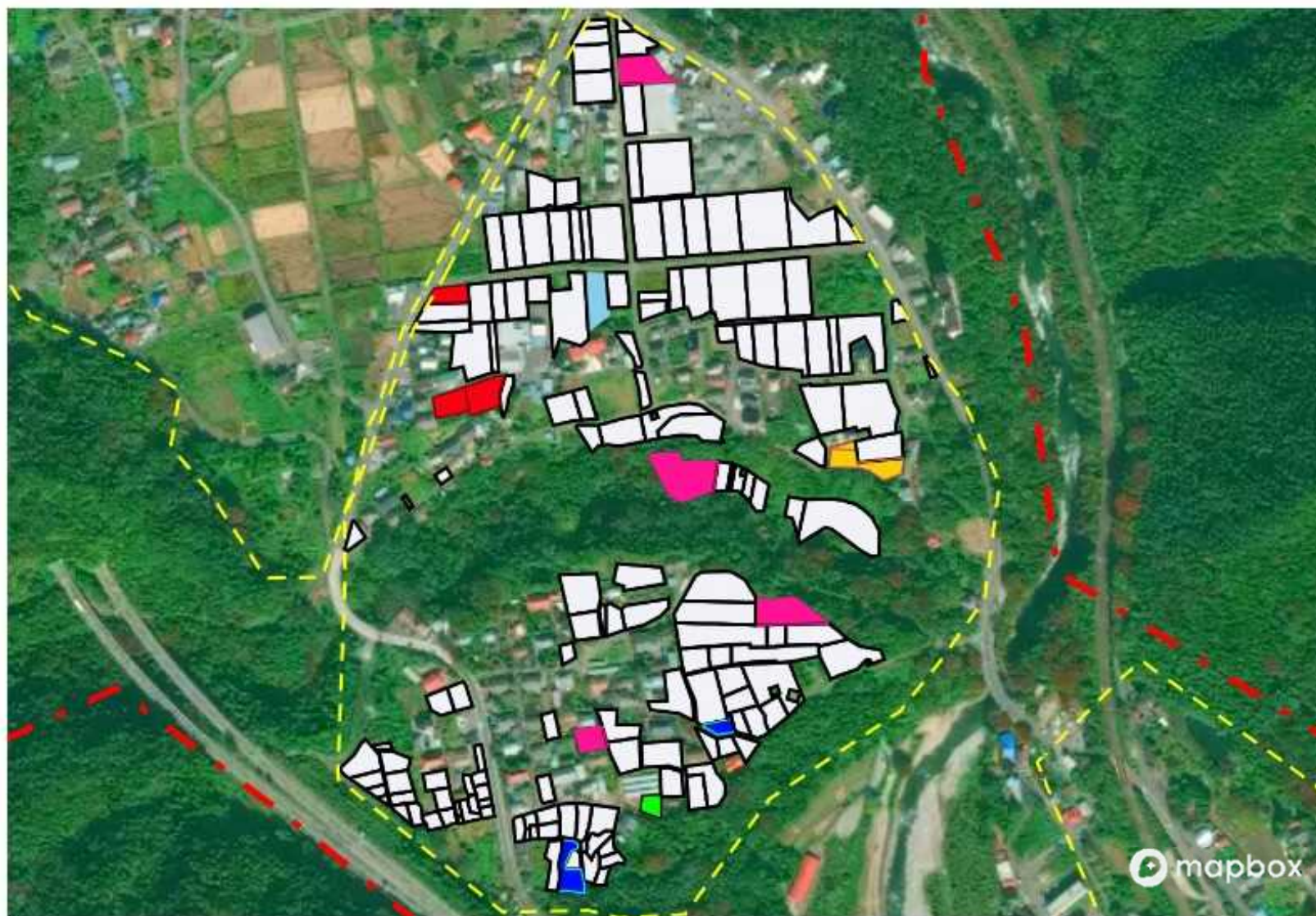


目標地図

■	5
■	7
■	8

□ 今後検討

水上南部地区地域計画7-3小仁田地区目標地図

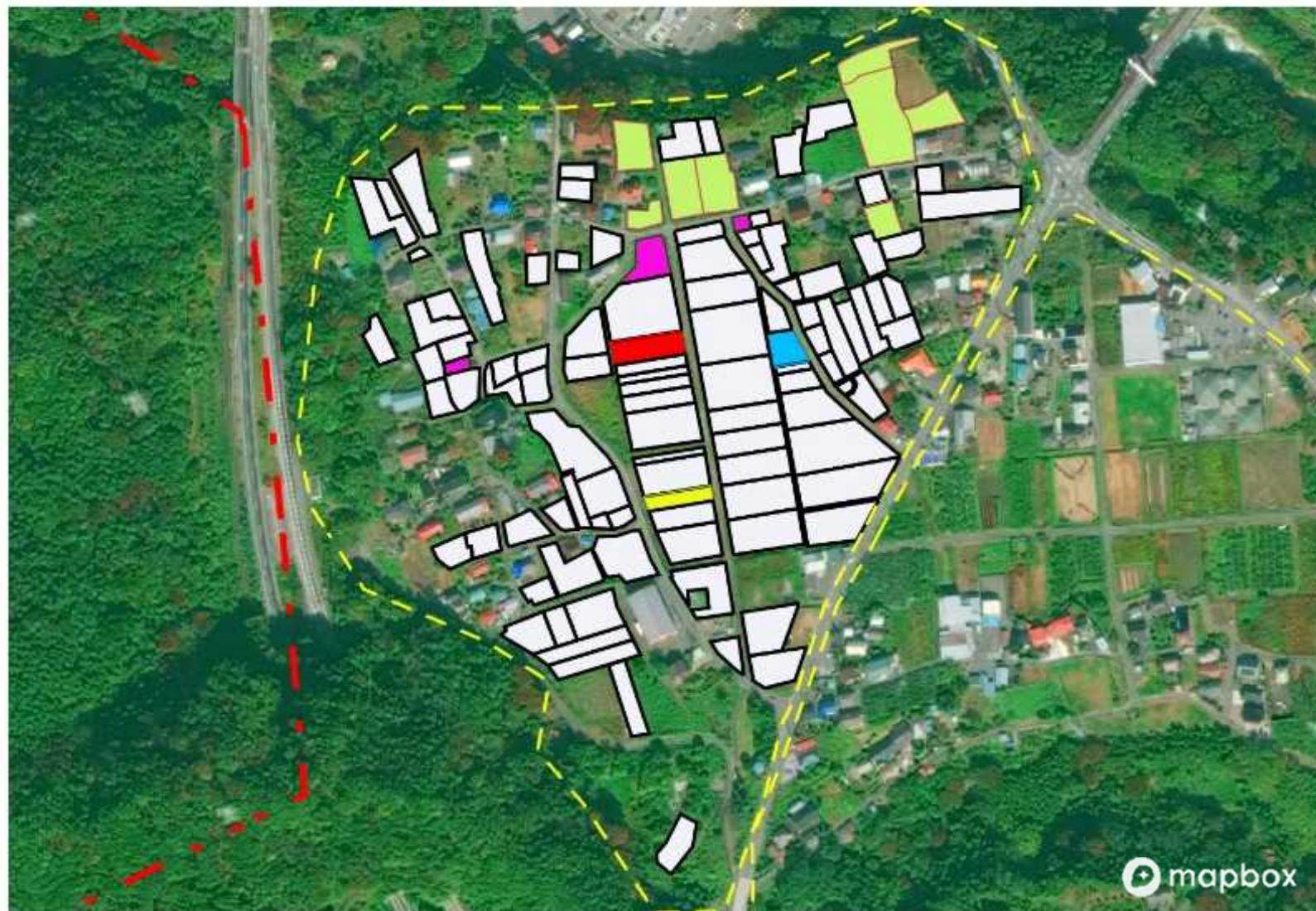


目標地図

Red	9
Blue	10
Pink	11
Green	12
Yellow	13
Light Blue	14

White box icon 今後検討

水上南部地区地域計画7-4川上地区目標地図



目標地図

	15
	9
	10
	17
	18

 今後検討

水上南部地区地域計画7-5小日向地区目標地図



目標地図

19

今後検討

水上中部地区地域計画8-1湯原地区目標地図

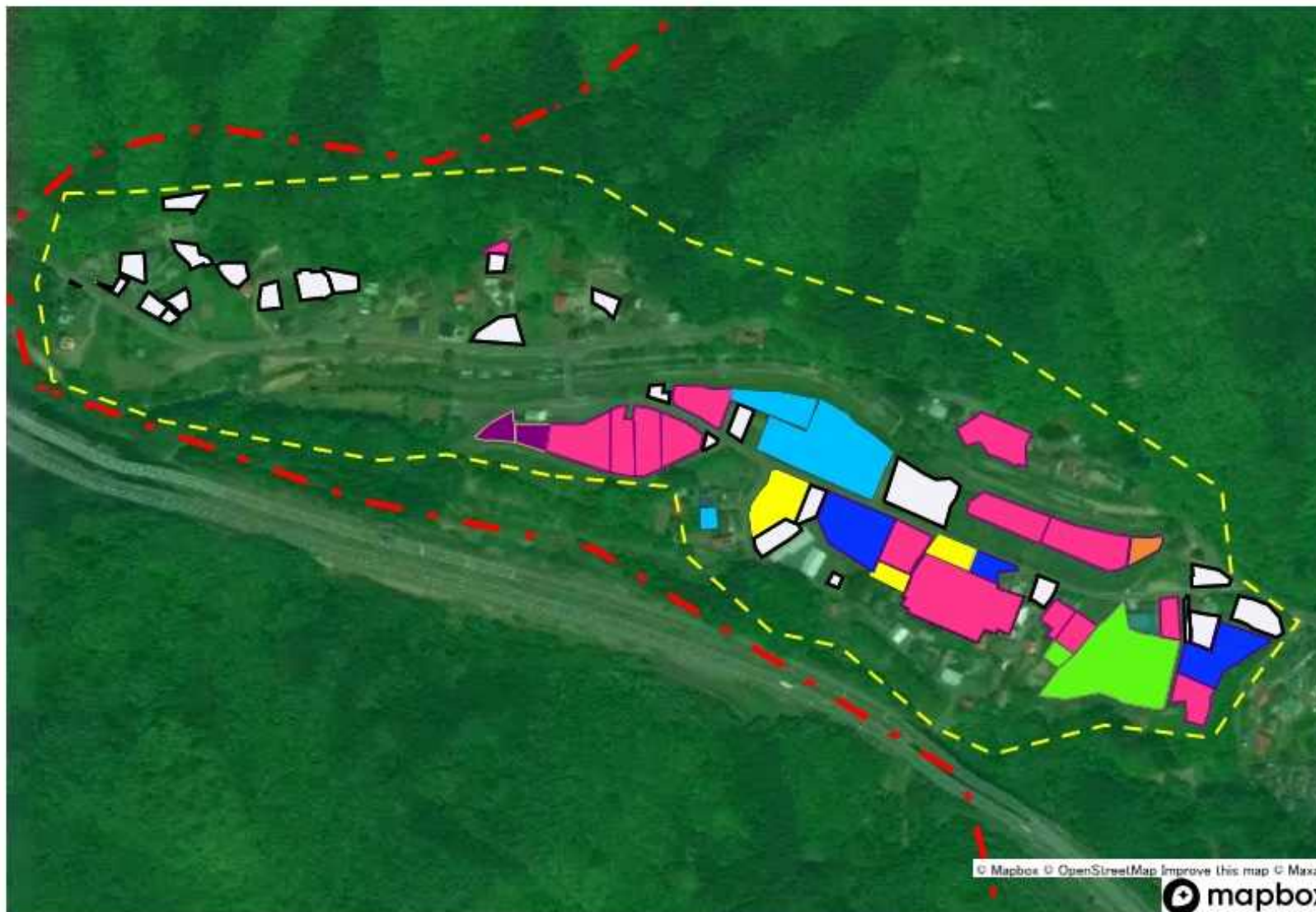


目標地図

Yellow square	1
Pink square	2

White square: 今後検討

水上中部地区地域計画8-2阿能川地区目標地図 R7変更

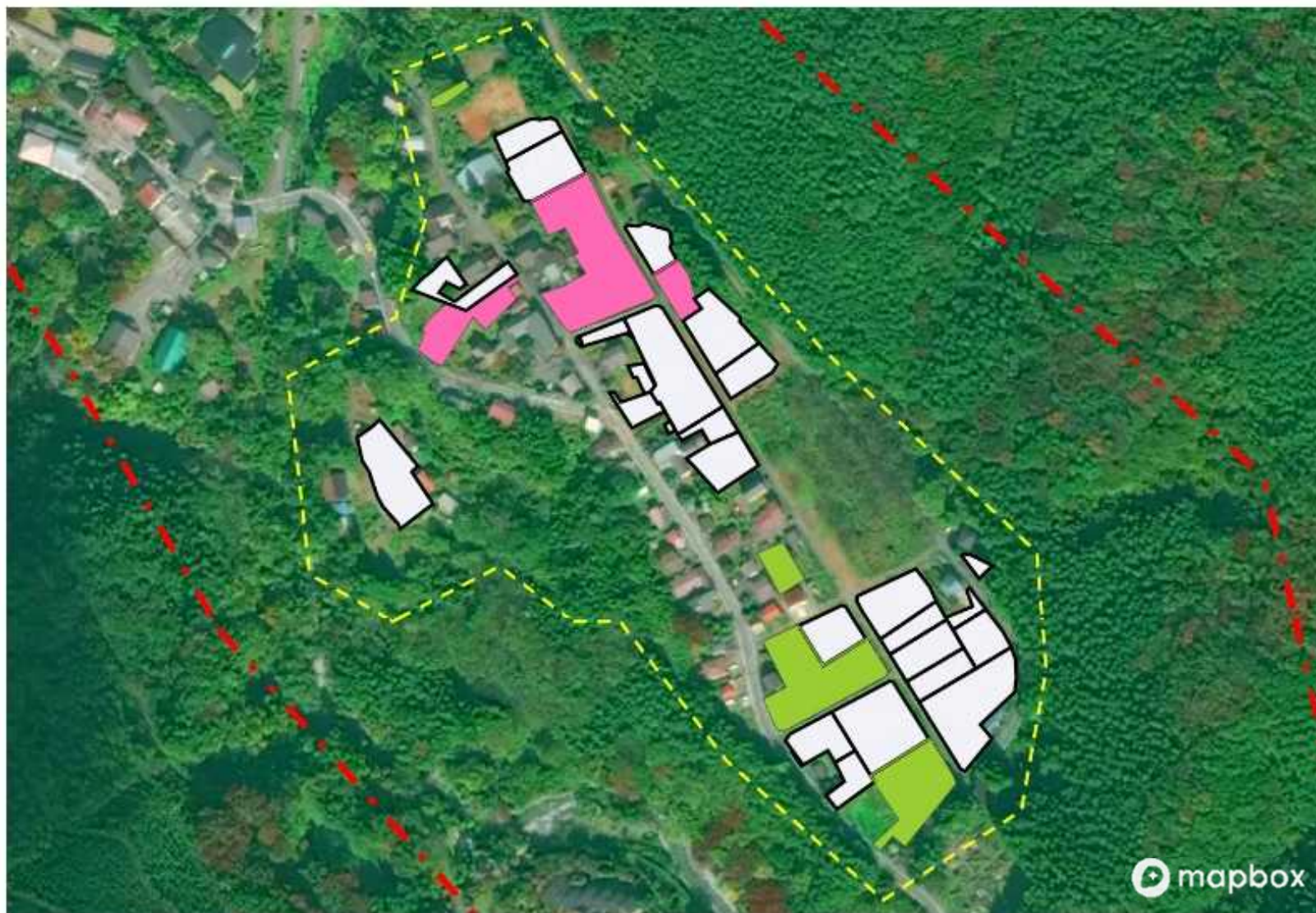


目標地図

Yellow	3
Pink	4
Cyan	5
Blue	1
Orange	14
Light Green	2
Purple	6

White box icon 今後検討

水上中部地区地域計画8-3谷川地区目標地図



目標地図

■	7
■	8

□ 今後検討

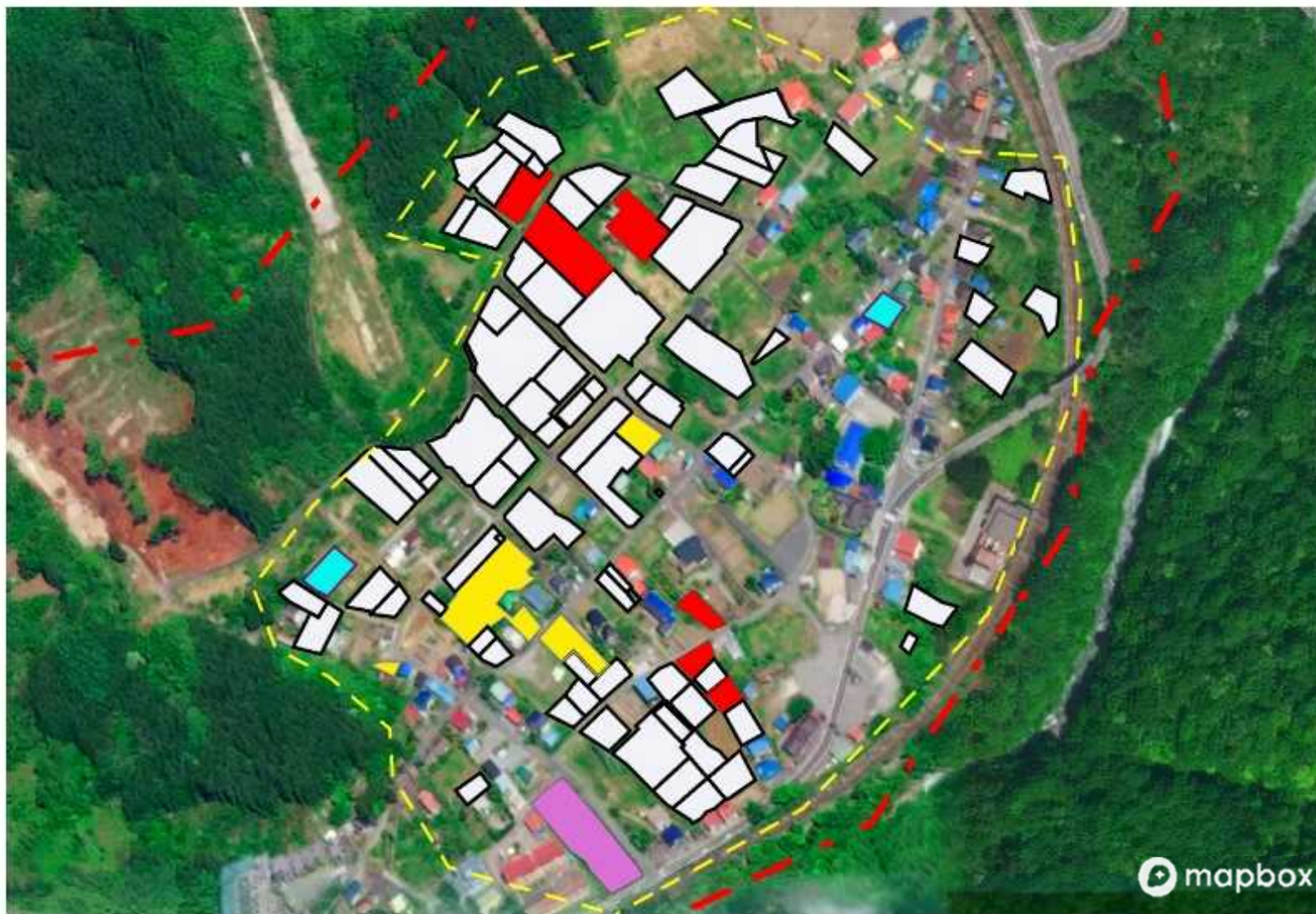
水上中部地区地域計画8-4鹿野沢地区目標地図



目標地図

今後検討

水上中部地区地域計画8-5大穴地区目標地図



目標地図	
■	9
■	10
■	11
■	12
□	今後検討

水上中部地区地域計画8-6綱子地区目標地図



目標地図

■	13
■	10

□ 今後検討

水上中部地区地域計画8-7粟沢地区目標地図



目標地図

今後検討

水上北部地区地域計画9-1 藤原平出地区目標地図

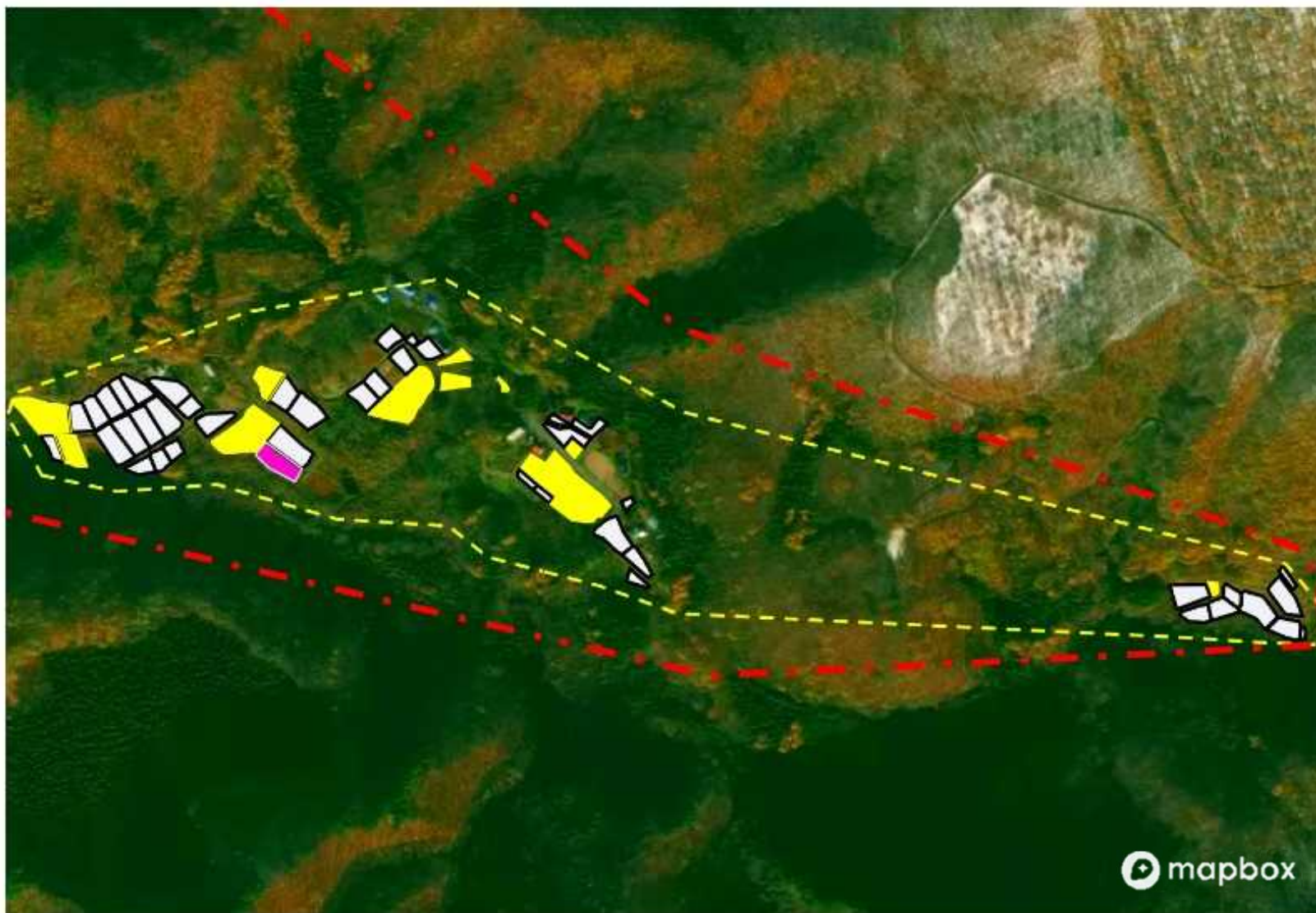


目標地図

1

今後検討

水上北部地区地域計画9-2藤原青木沢地区目標地図

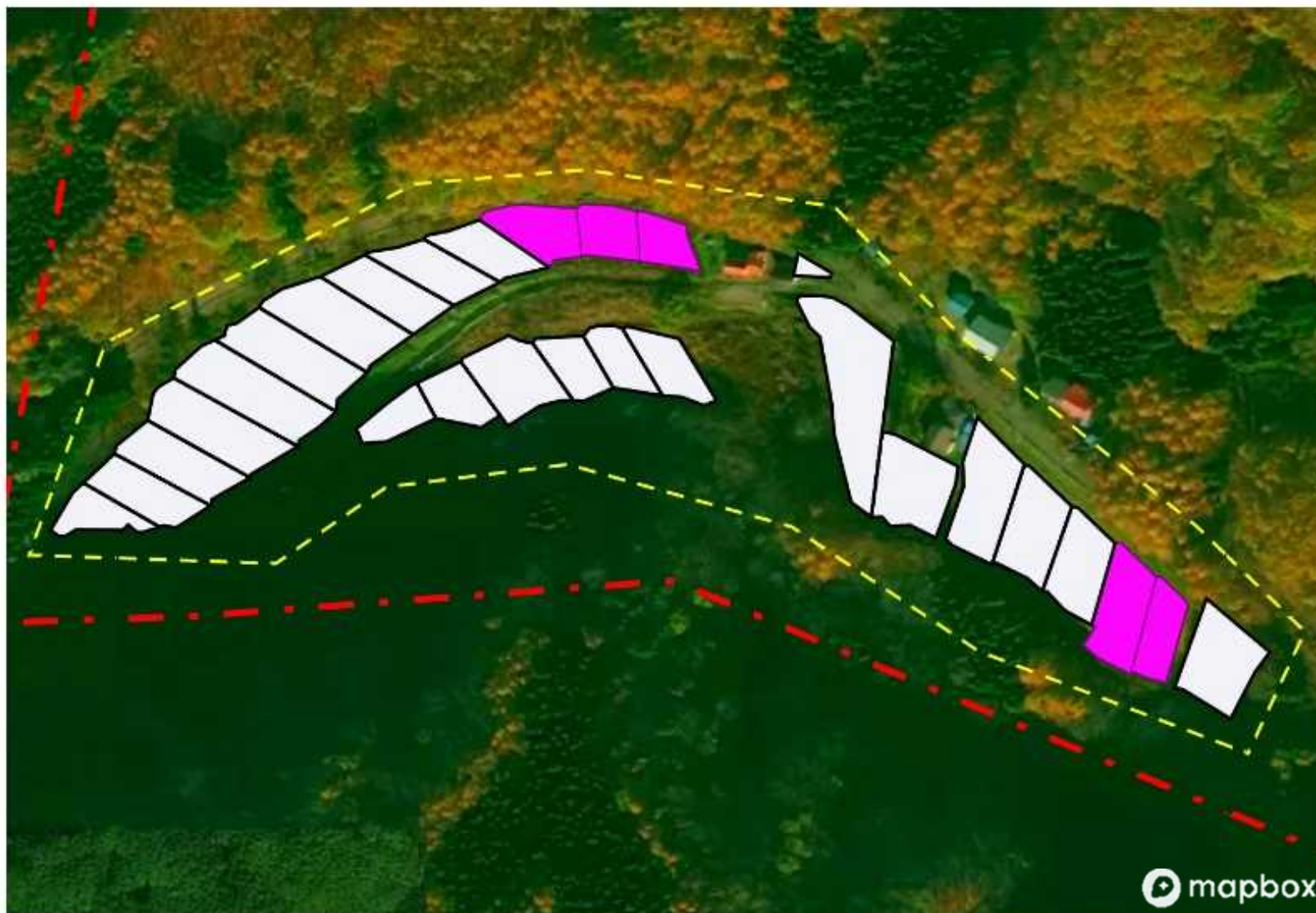


目標地図

- 1
- 2

今後検討

水上北部地区地域計画9-3藤原大滝沢地区目標地図

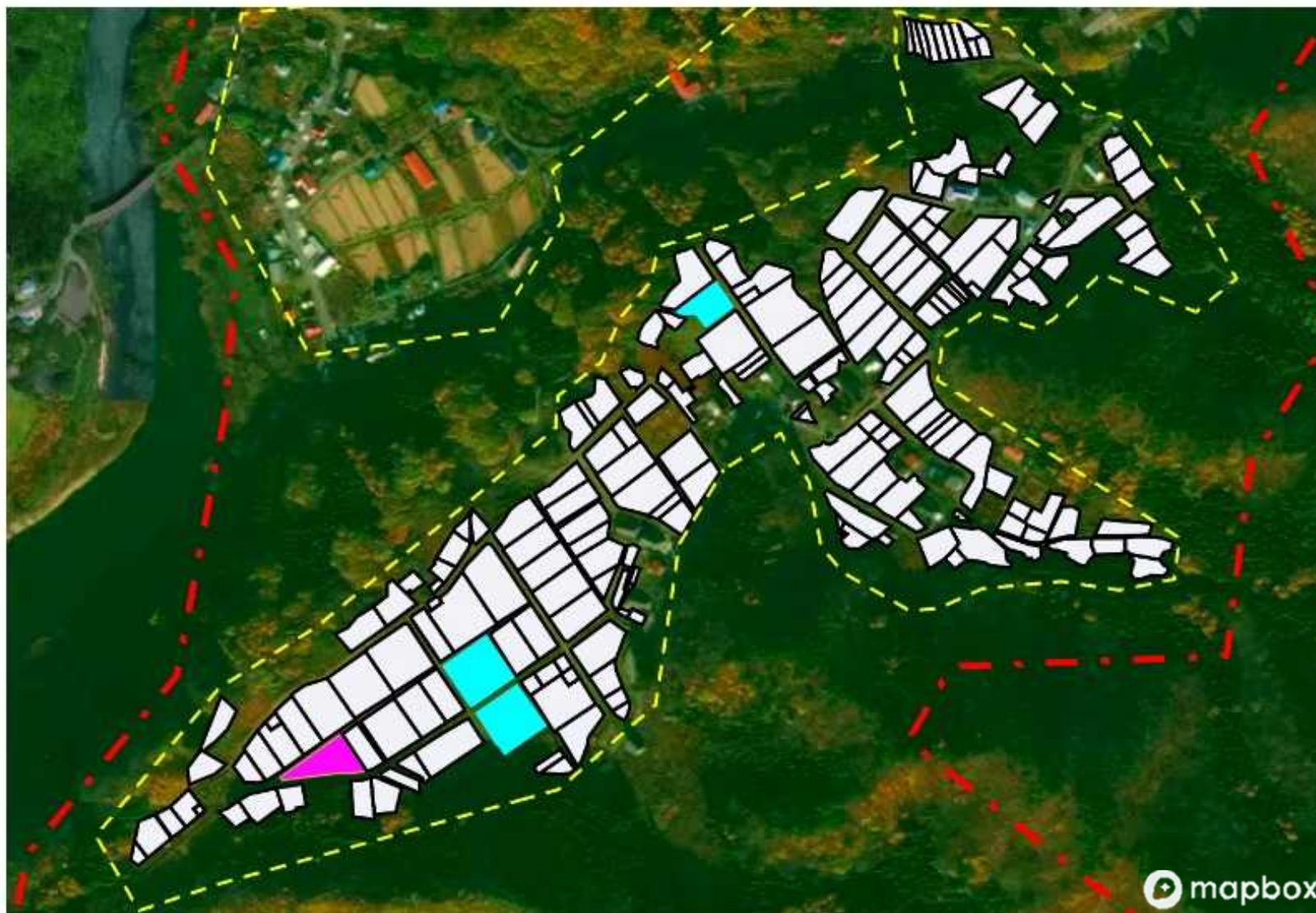


目標地図



2

今後検討

水上北部地区地域計画9-4藤原原地区目標地図

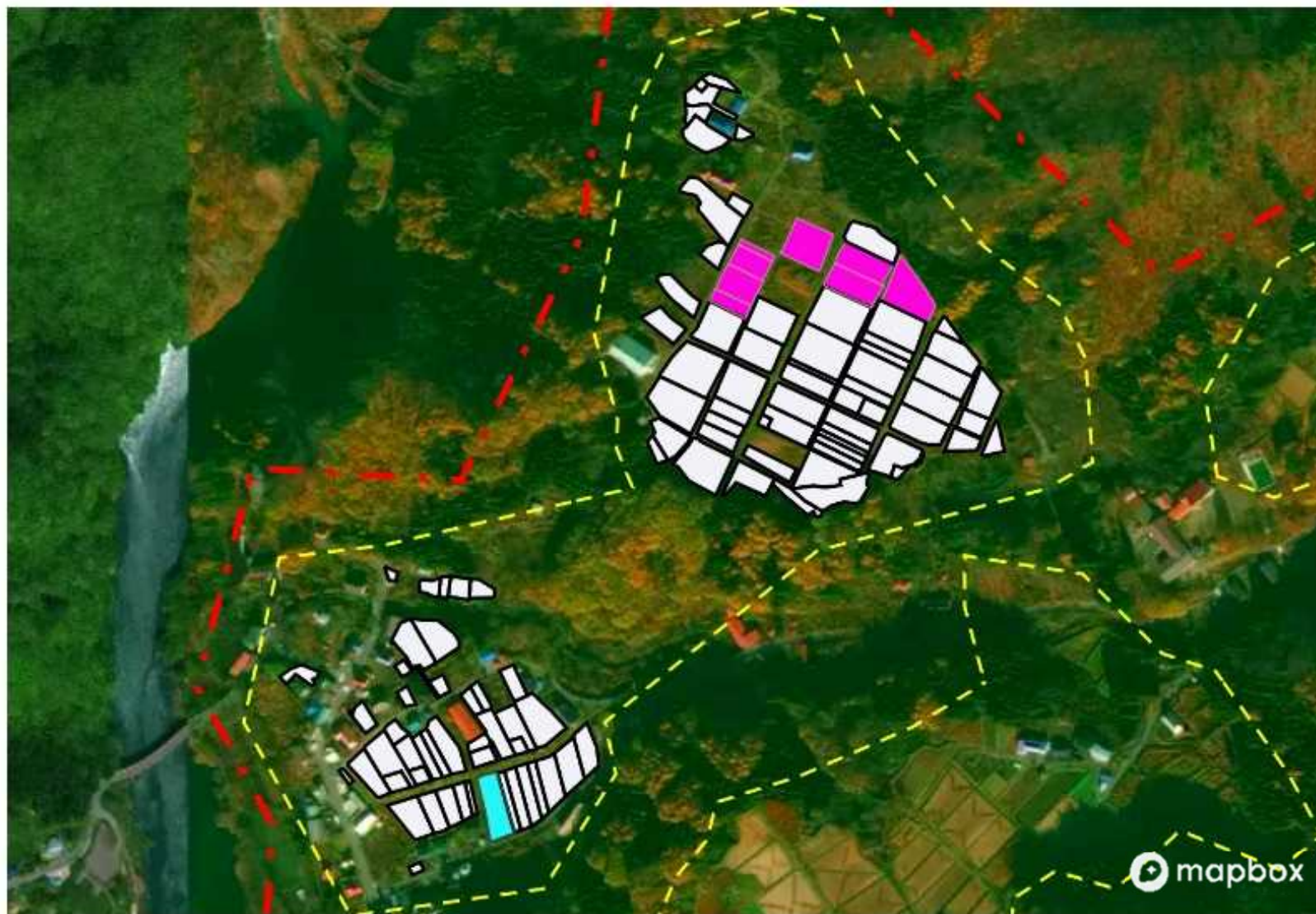


目標地図



	1
	2

 今後検討

水上北部地区地域計画9-5藤原一畝田地区目標地図



目標地図

	1
	2

 今後検討

水上北部地区地域計画9-6藤原関ヶ原地区目標地図



目標地図

今後検討

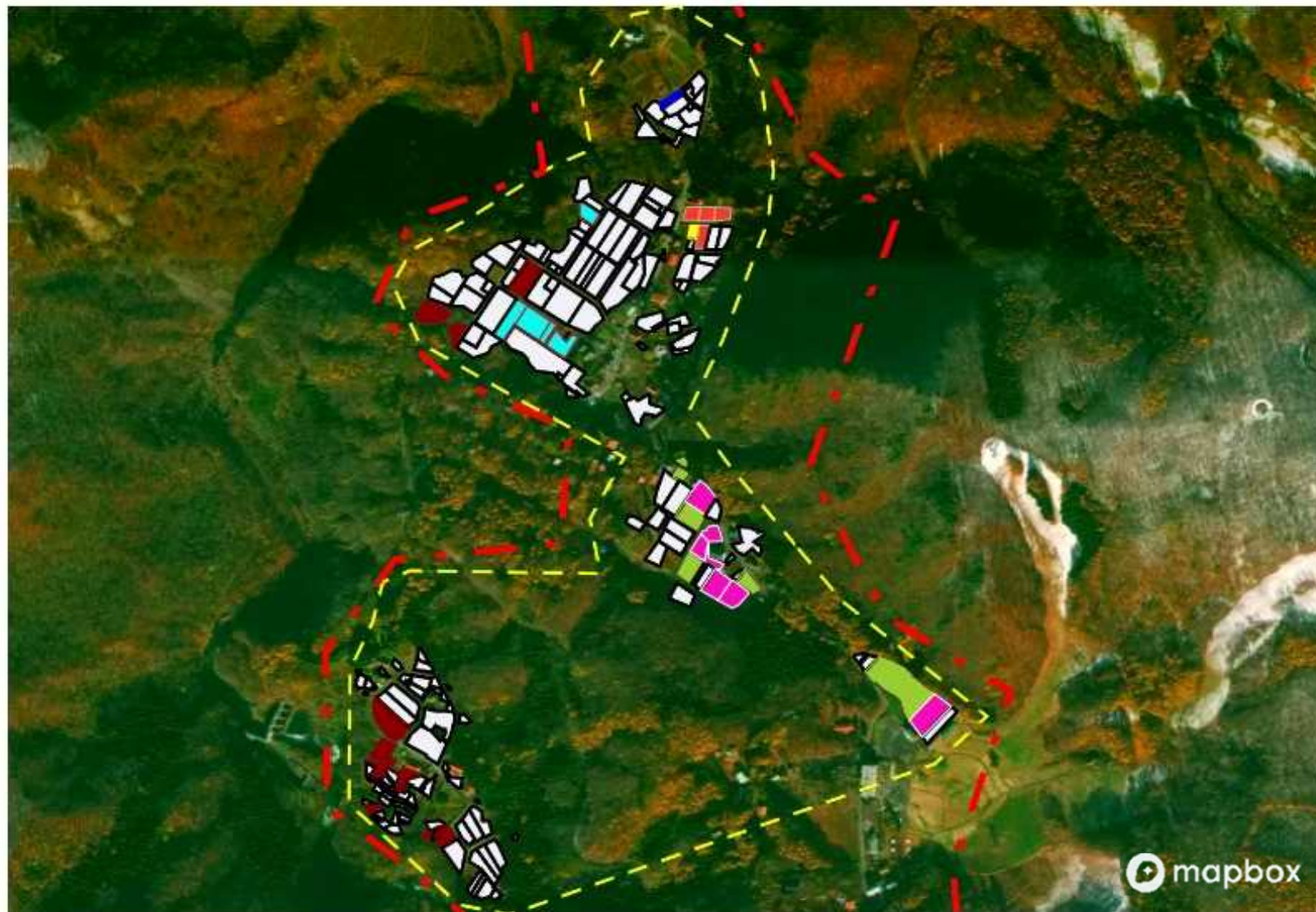
水上北部地区地域計画9-7藤原明川地区目標地図



目標地図

今後検討

水上北部地区地域計画9-8藤原大芦地区目標地図

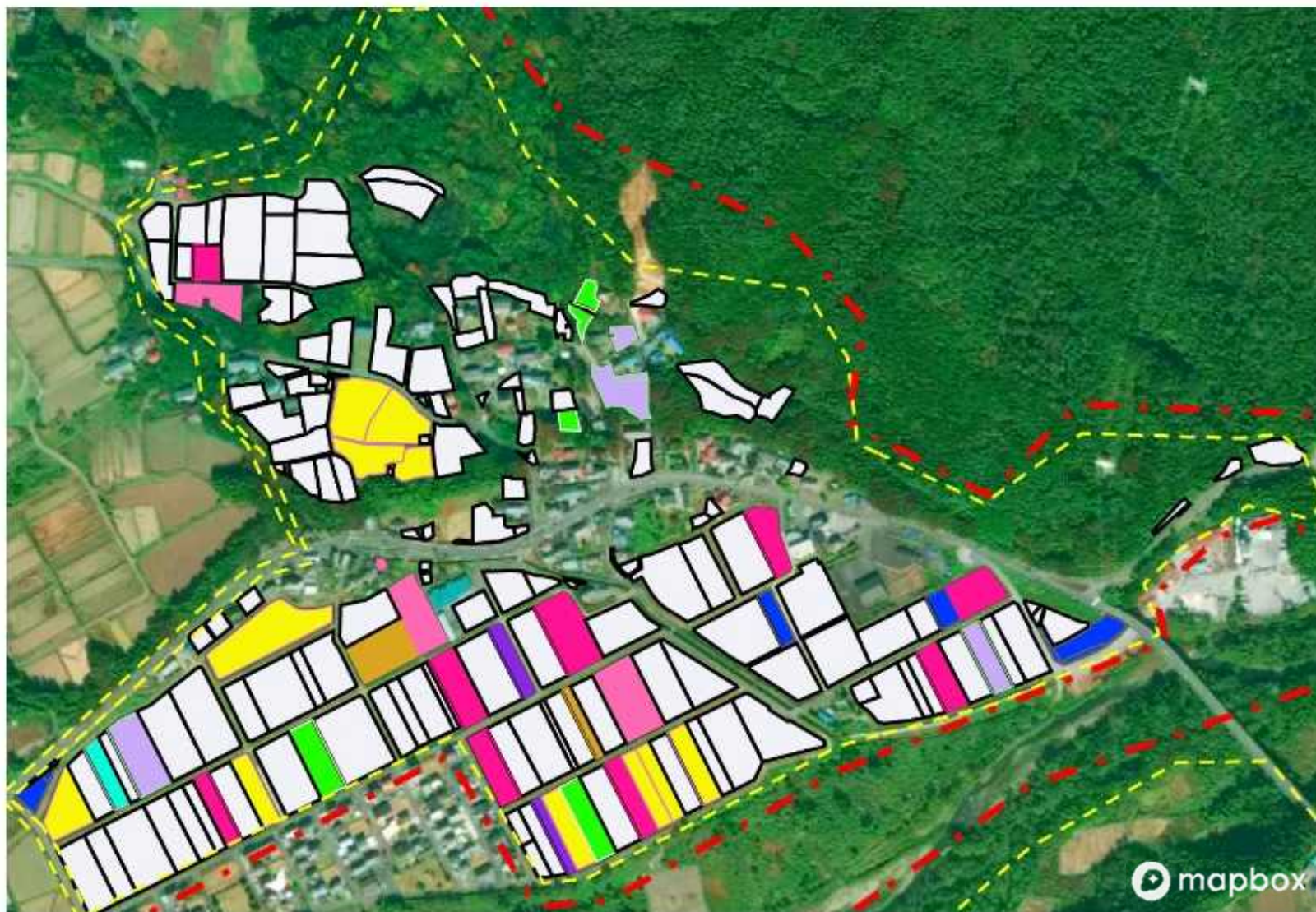


目標地図










Blue	3
Yellow	4
Light Green	5
Pink	6
Brown	7
Cyan	8
Red	9

White box icon 今後検討

新巻地区地域計画10-1羽場押出地区目標地図

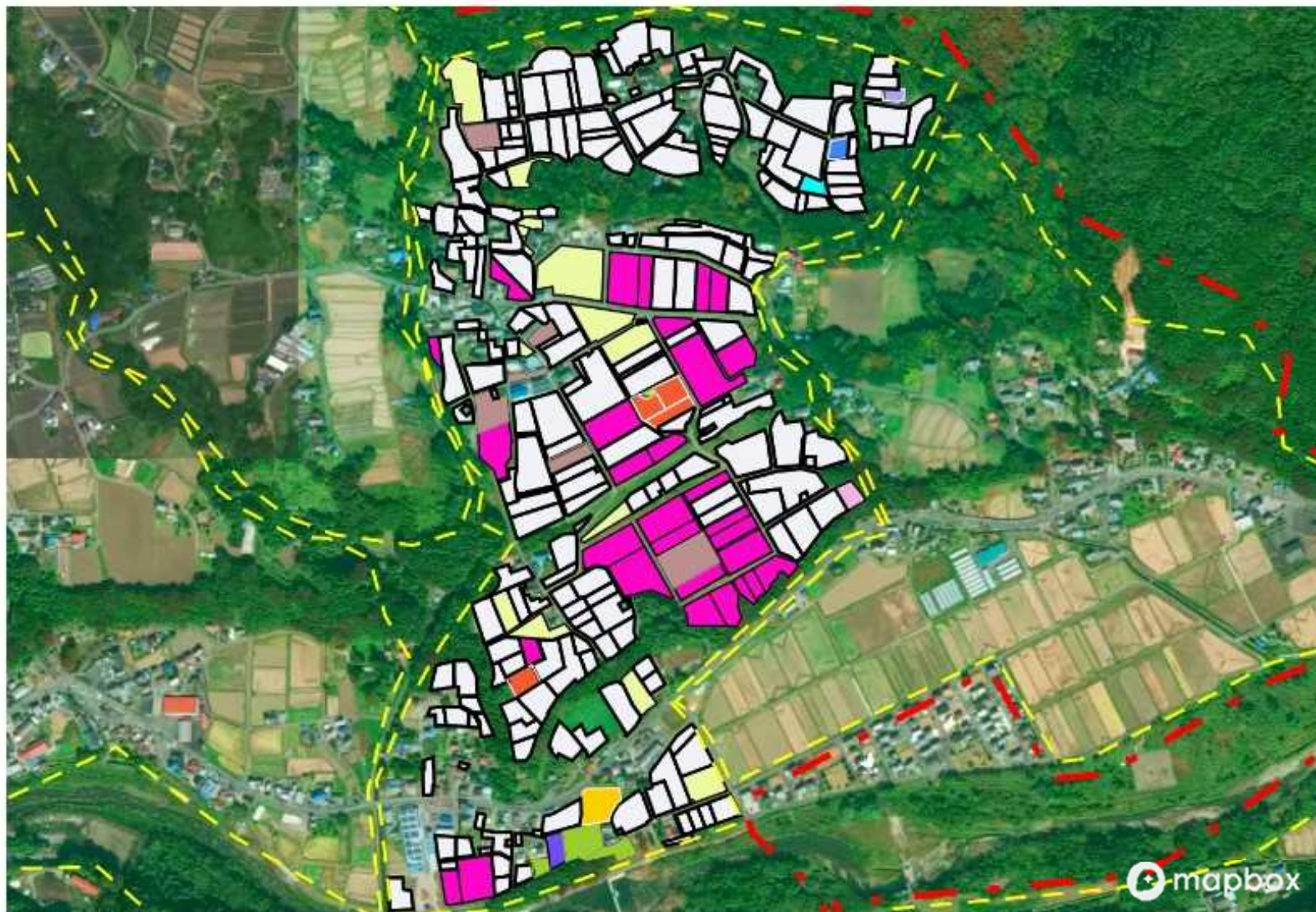


目標地図

	1
	2
	3
	4
	5
	6
	7
	8
	9

 今後検討

新巻地区地域計画10-2羽場花ノ木地区目標地図

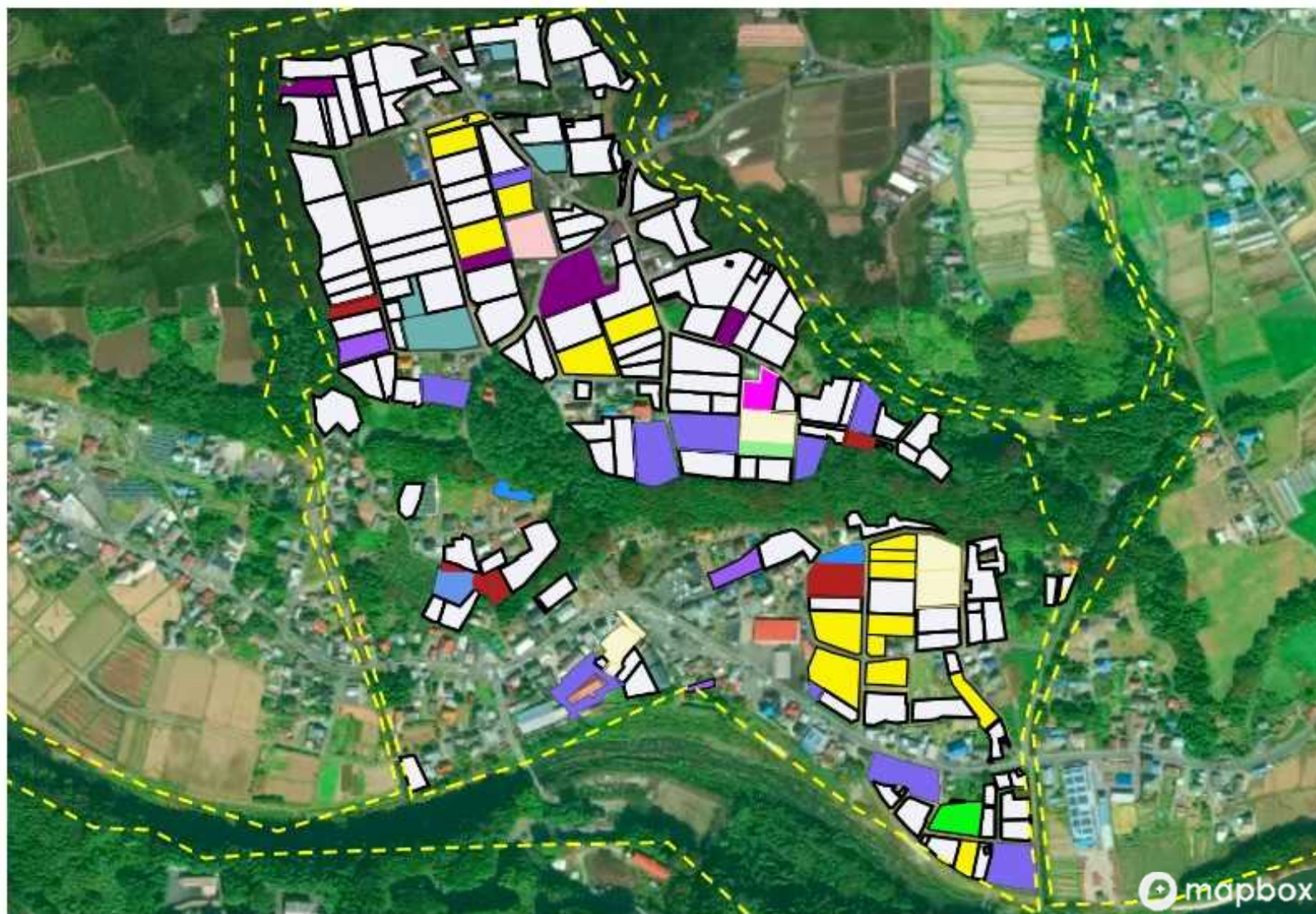


目標地図

	10
	11
	1
	4
	13
	14
	15
	16
	17
	6
	7
	9

今後検討

新巻地区地域計画10-3新巻村草地区目標地図

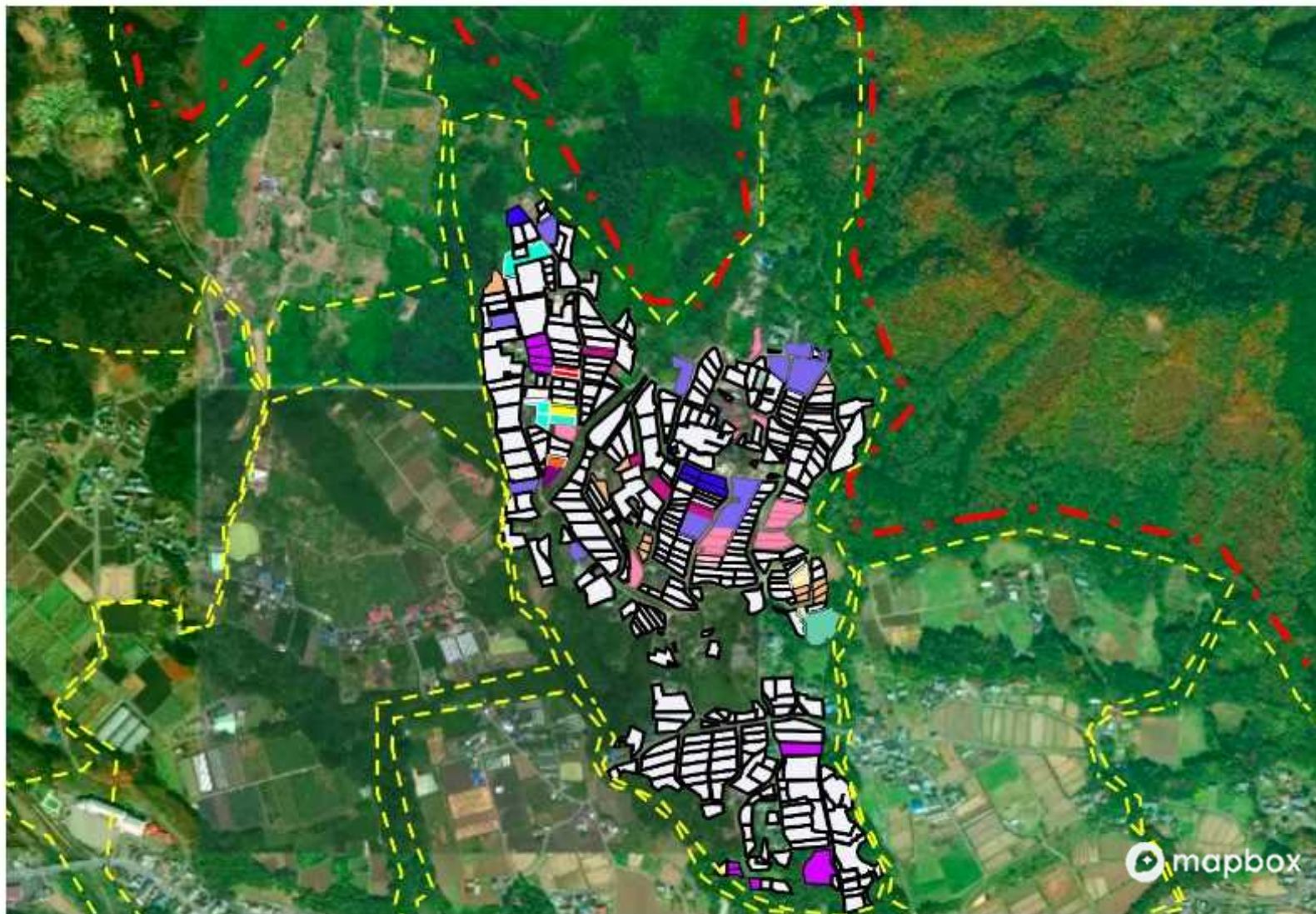


目標地図

■	18
■	19
■	20
■	21
■	22
■	23
■	24
■	25
■	26
■	11
■	16
■	17
■	8
■	9

□ 今後検討

新巻地区地域計画10-4羽場上羽場地区目標地図

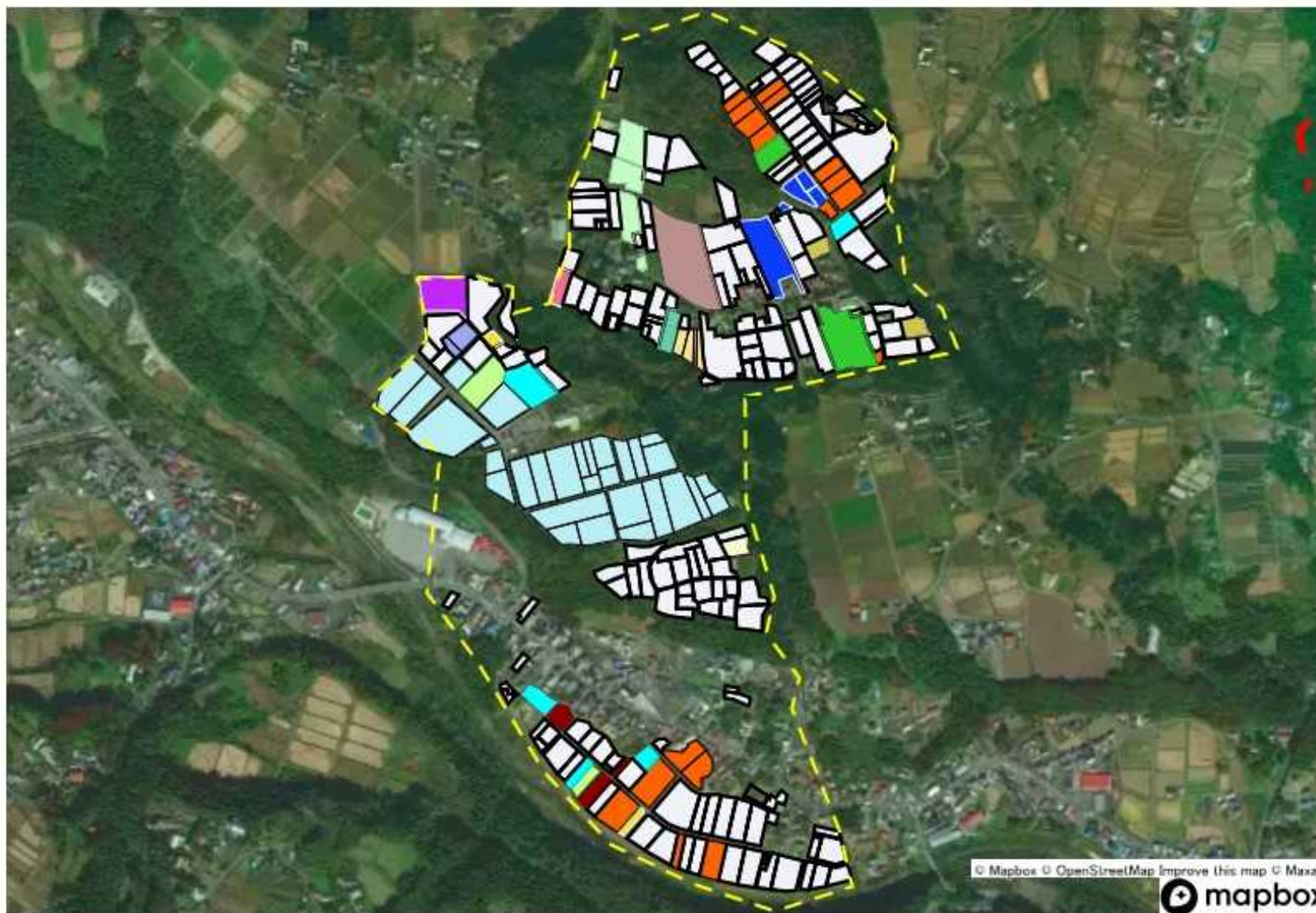


目標地図















Red	27
Yellow	28
Purple	29
Pink	30
Light Purple	31
Light Blue	32
Cyan	33
Light Green	13
Light Yellow	15
Light Pink	17
Dark Purple	34
Light Orange	35
Dark Purple	9
Orange	36

White box icon 今後検討

新巻地区地域計画10-5新巻中平地区目標地図 R7変更

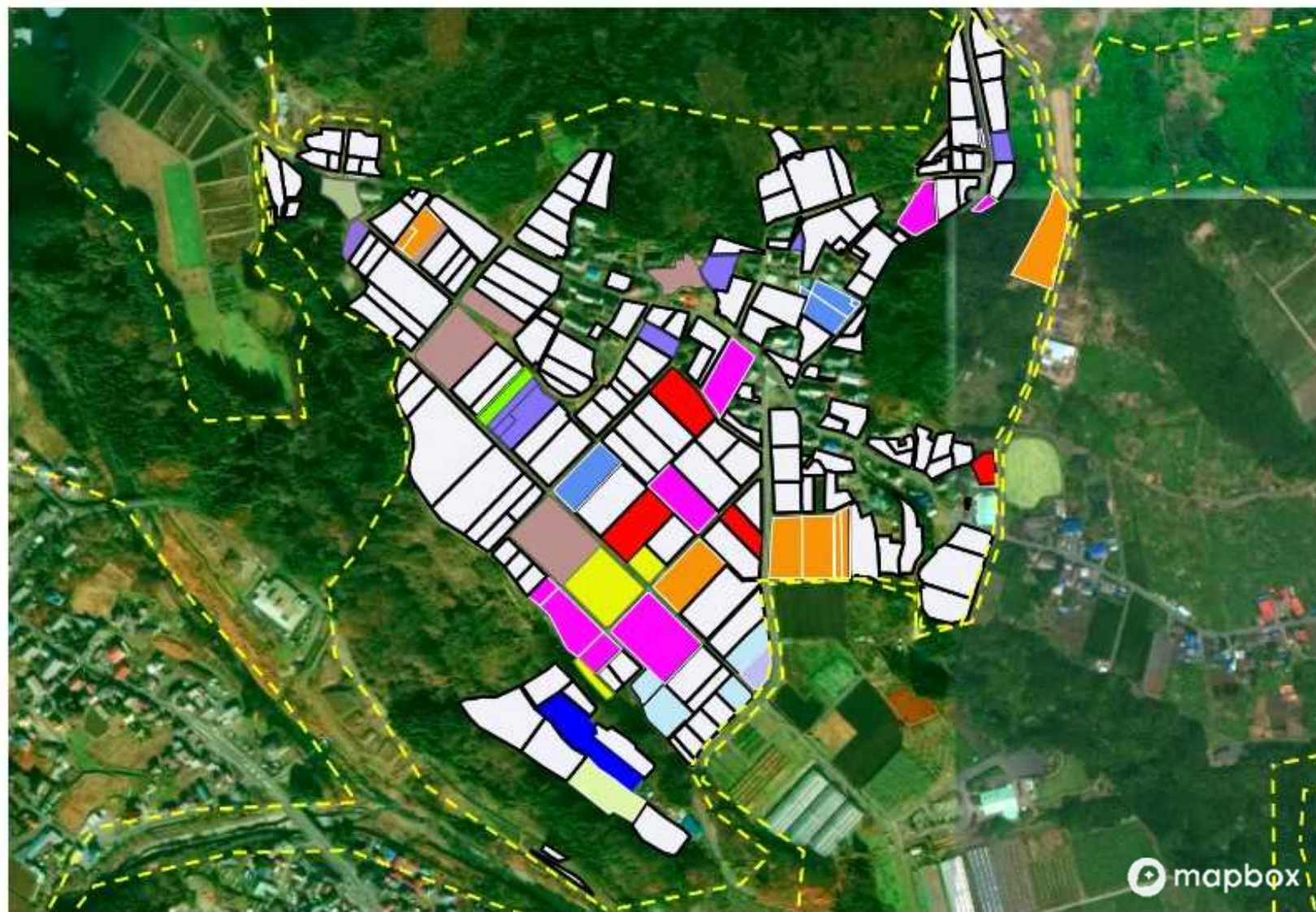


目標地図

	37
	18
	27
	38
	19
	39
	28
	29
	40
	41
	42
	25
	31
	43
	9
	36
	44

 今後検討

新巻地区地域計画10-6新巻池之原地区目標地図

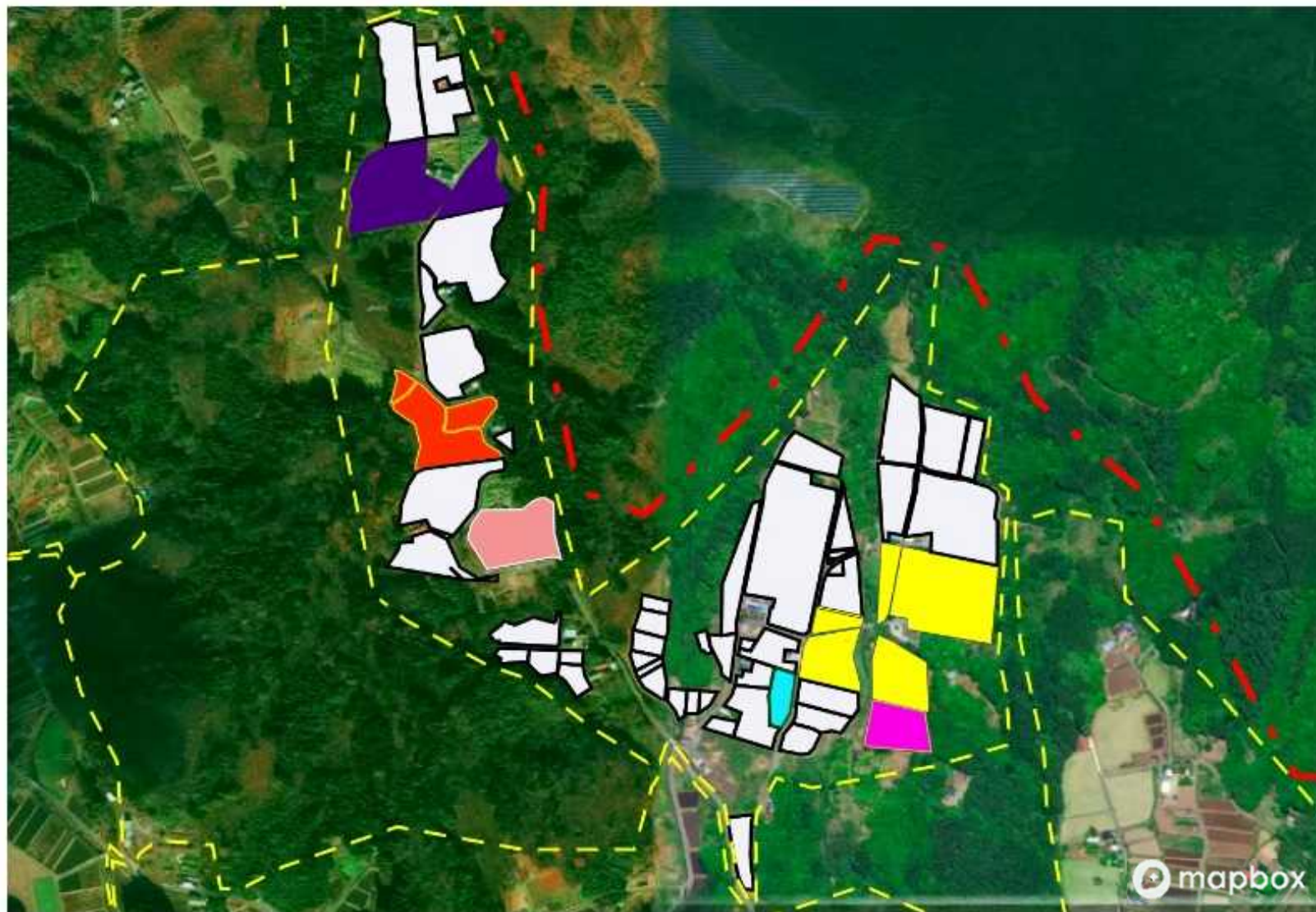


目標地図

Blue	45
Light Blue	18
Yellow	27
Light Green	39
Purple	40
Magenta	41
Brown	46
Orange	47
Dark Purple	48
Light Purple	49
Blue	42
Green	13
Red	9
Light Blue	44

今後検討

新巻地区地域計画10-7新巻平林地区目標地図

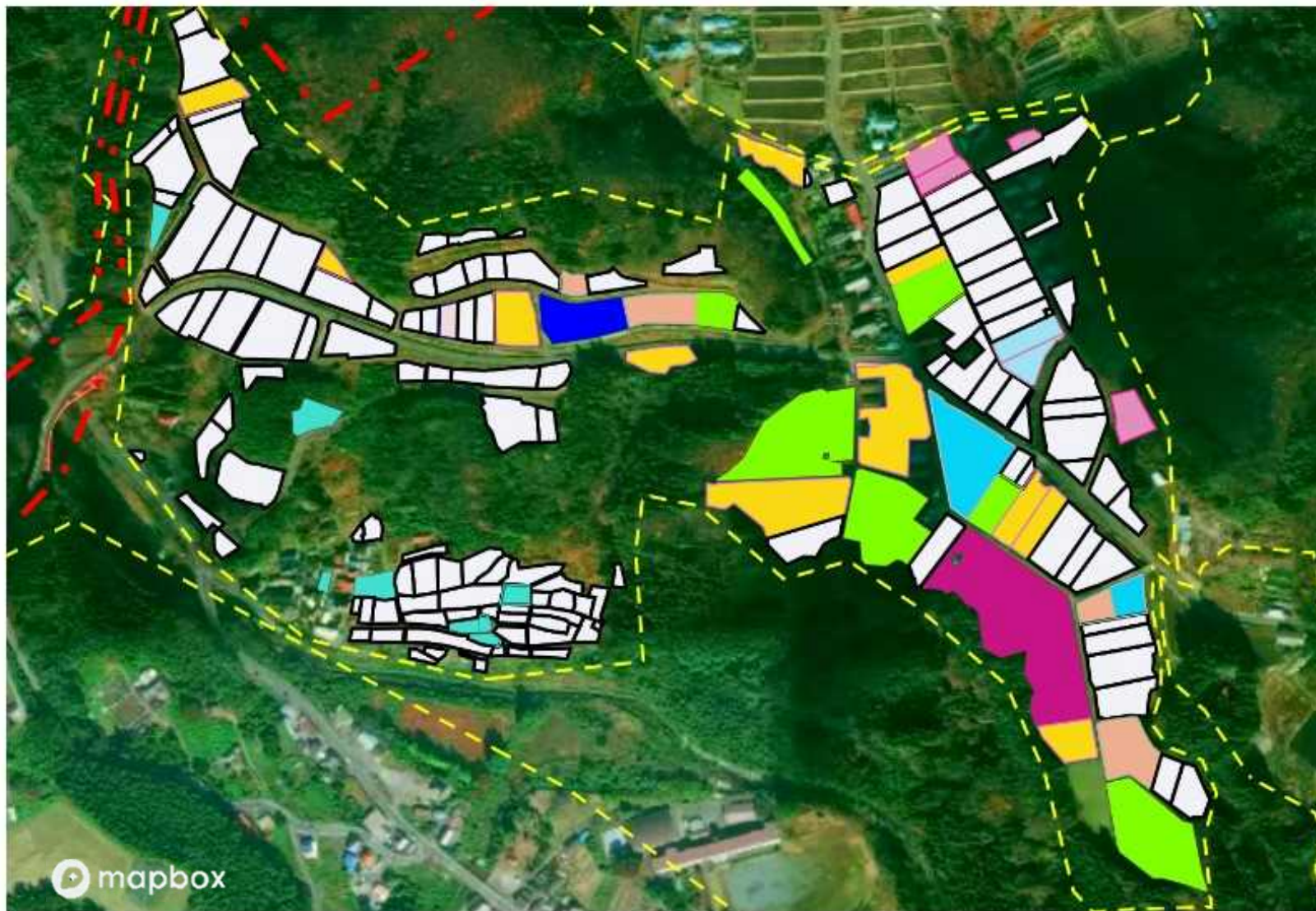


目標地図











Yellow	28
Pink	40
Cyan	41
Orange	50
Purple	51
Magenta	33

White box icon 今後検討

新巻地区地域計画10-8新巻柳沼地区目標地図

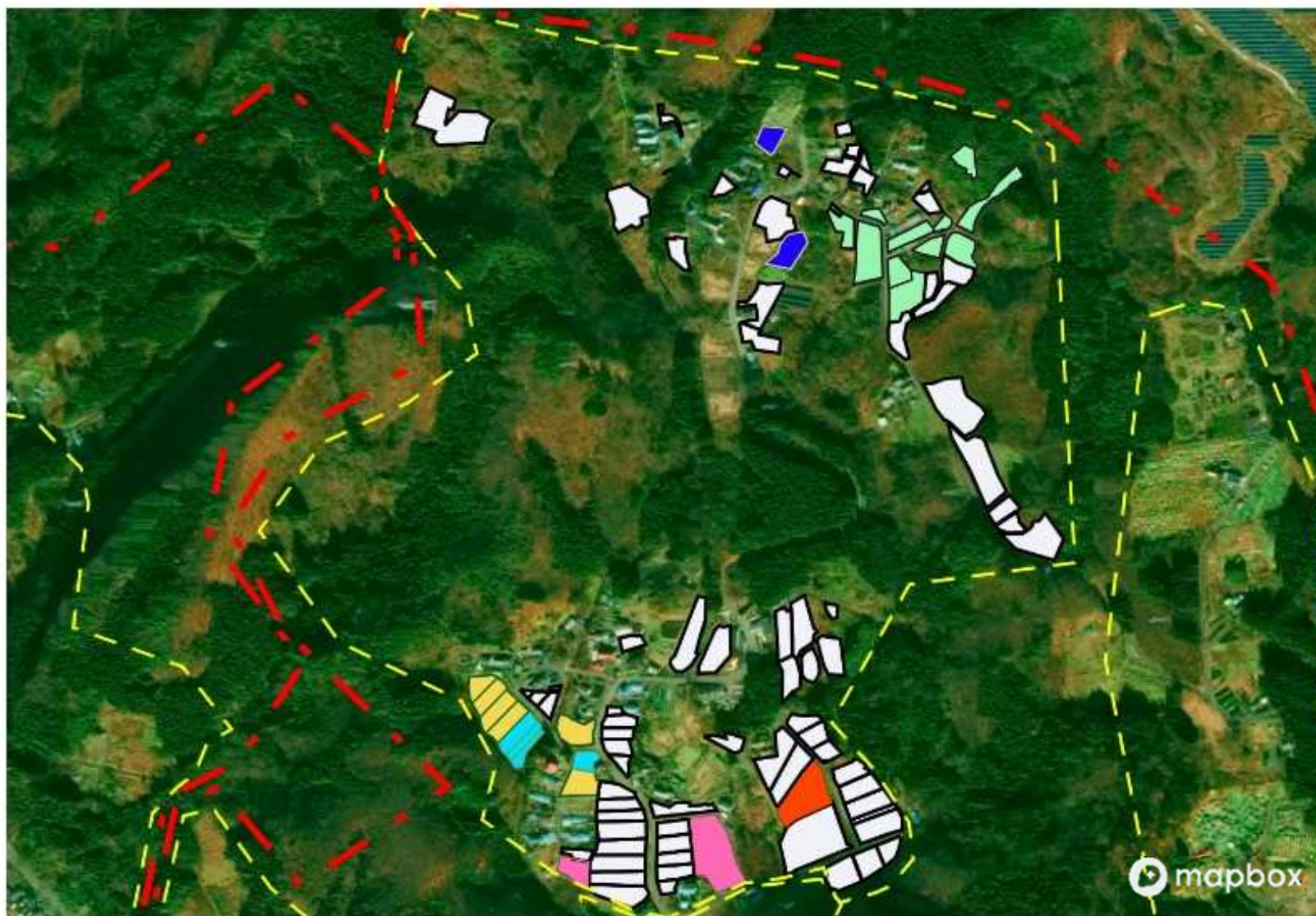


目標地図

	52
	48
	49
	53
	54
	55
	31
	56
	9
	57

 今後検討

新巻地区地域計画10-9新巻堤地区目標地図

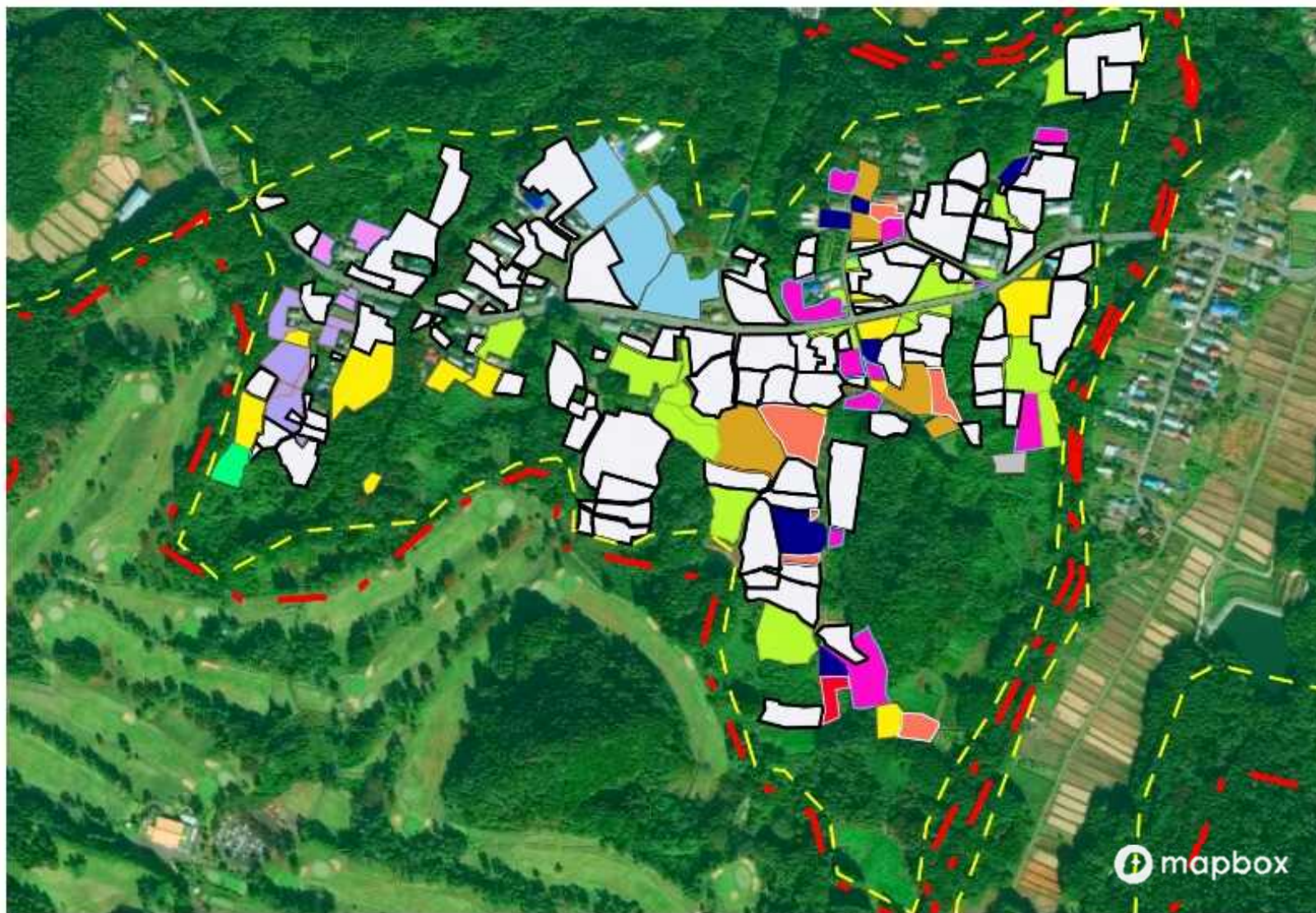


目標地図

■	48
■	58
■	54
■	59
■	25
■	56

□ 今後検討

新巻地区地域計画10-10師田地区目標地図

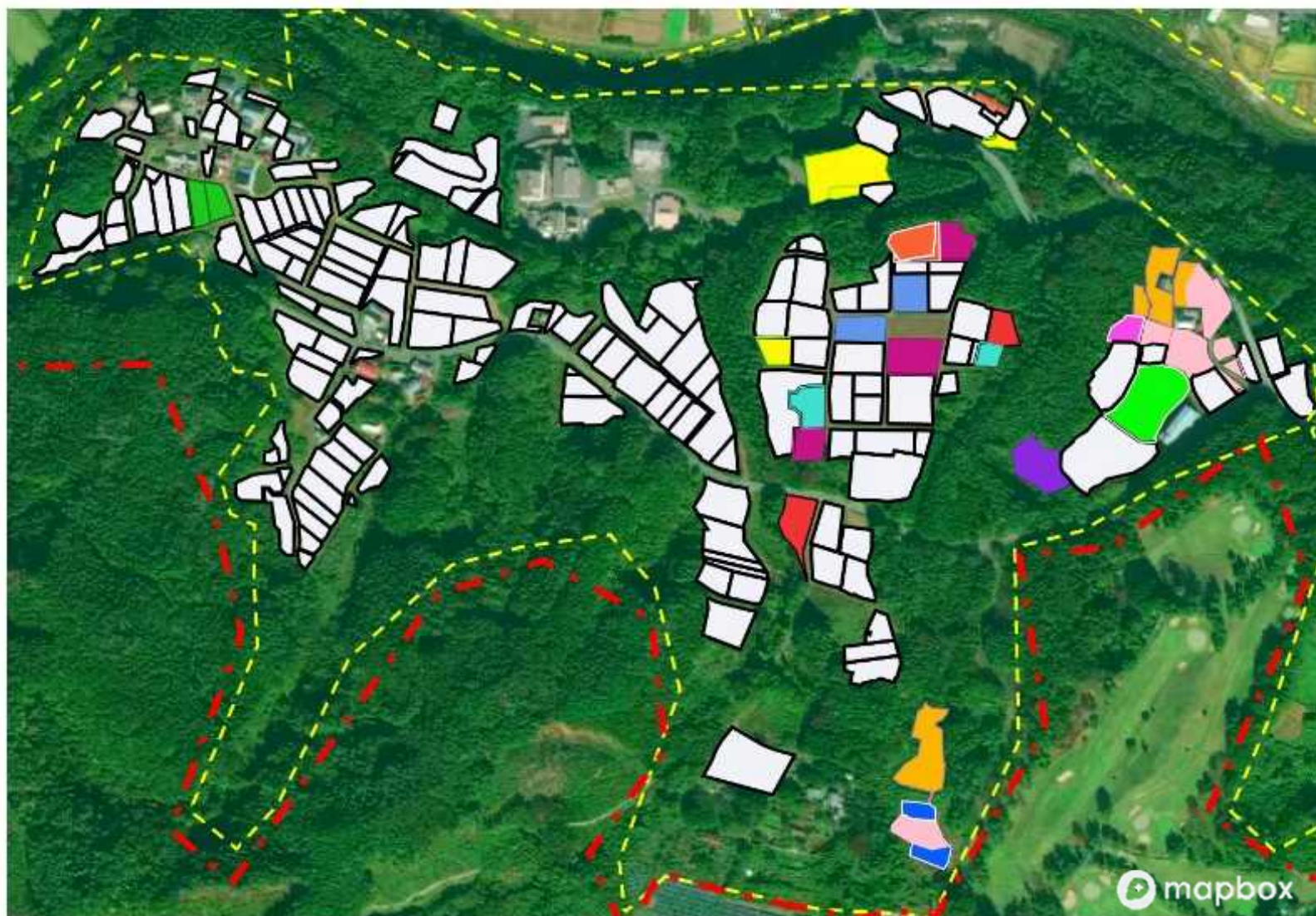


目標地図

■	60
■	61
■	62
■	63
■	64
■	65
■	66
■	67
■	68
■	69
■	70
■	71

□ 今後検討

新巻地区地域計画10-11布施大塩地区目標地図

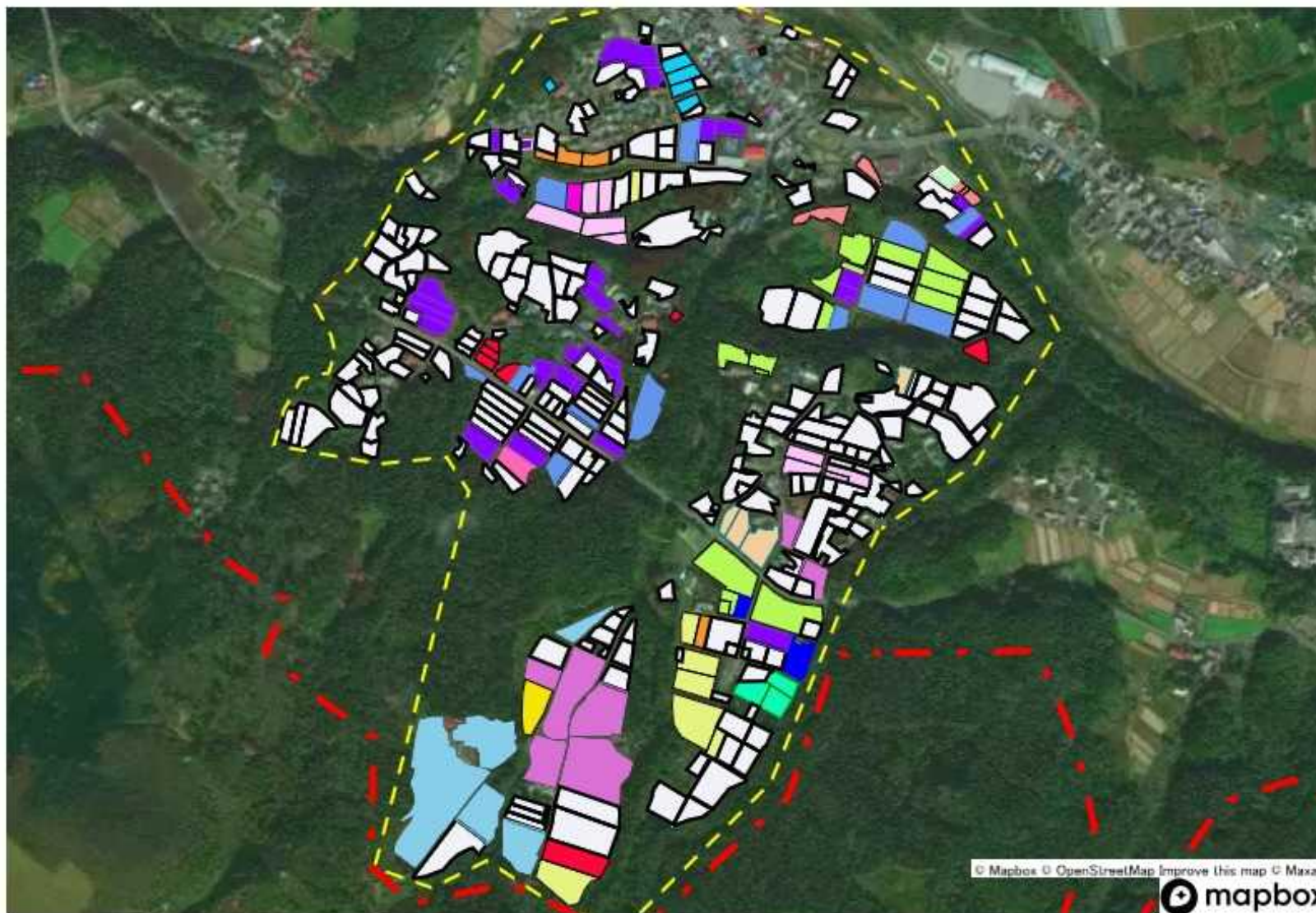


目標地図




















Green	72
Yellow	23
Red	24
Blue	26
Purple	11
Pink	64
Light Green	65
Light Green	66
Pink	73
Orange	67
Cyan	17
Orange	74
Blue	70

White box icon 今後検討

新巻地区地域計画10-12布施沢久保上原目標地図 R7変更

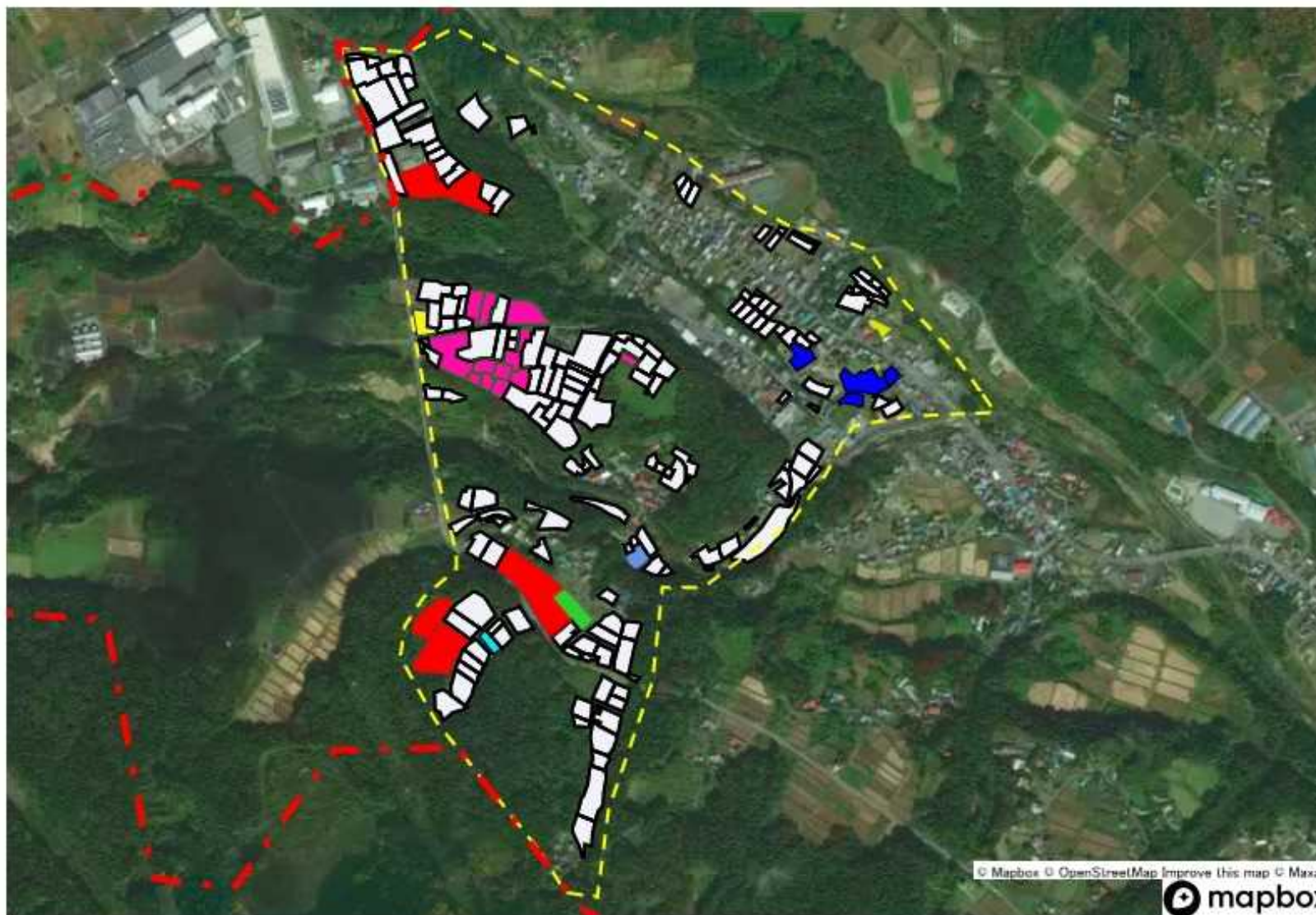


目標地図

	75
	76
	77
	78
	79
	80
	81
	72
	82
	18
	83
	31
	65
	84
	85
	86
	87
	109
	9

 今後検討

新巻地区地域計画10-13布施布施原箕輪地区目標地図 R7変更

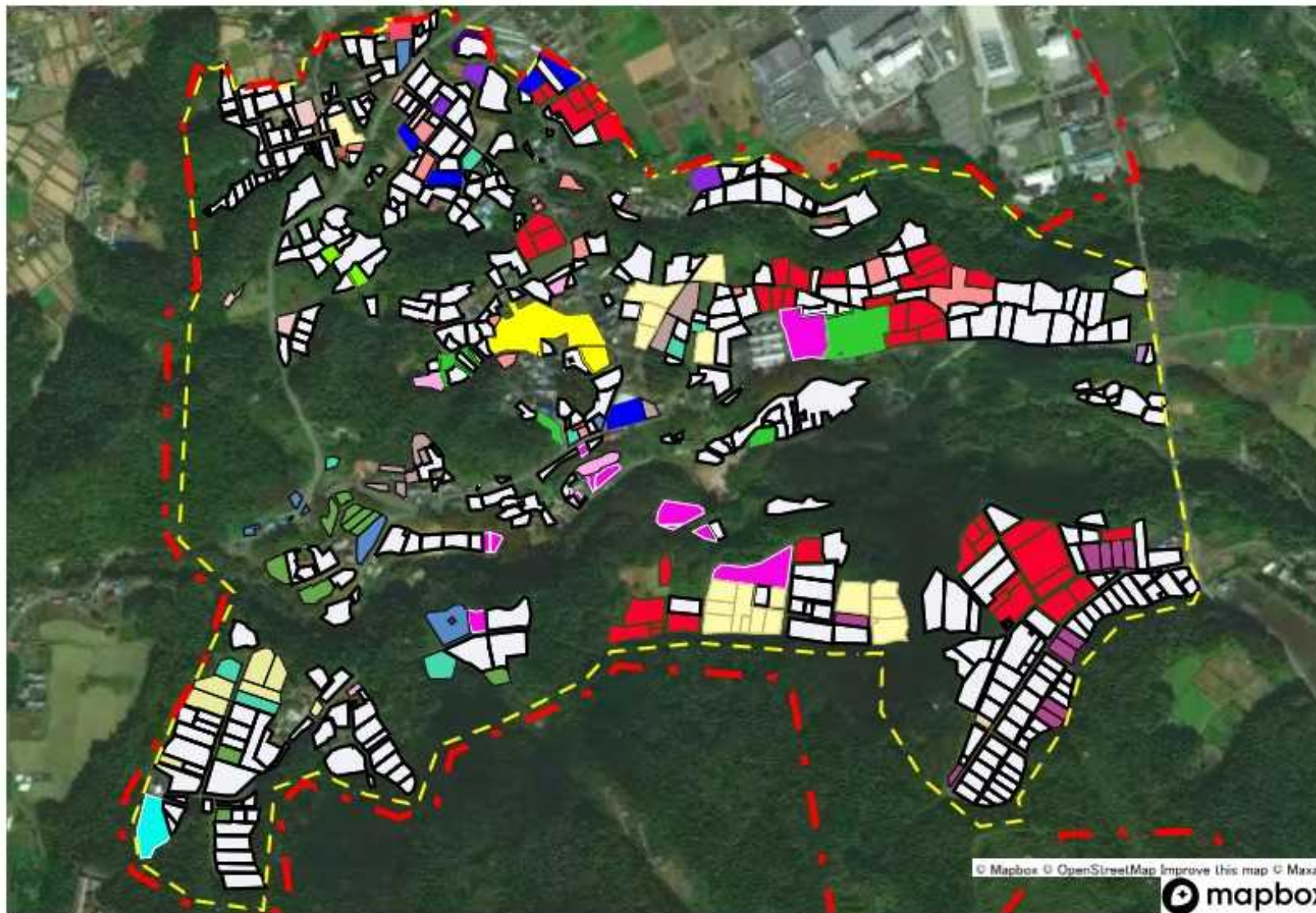


目標地図

Yellow	110
Red	88
Pink	89
Yellow	90
Blue	91
Green	92
Blue	84
Cyan	85

White box: 今後検討

新巻地区地域計画10-14西峰須川塩原地区目標地図 R7変更



目標地図


	93
	94
	95
	96
	97
	98
	88
	89
	99
	100
	101
	78
	102
	103
	92
	85
	104
	105
	68
	106
	107
	108

今後検討

須川地区地域計画11-1湯宿温泉地区目標地図

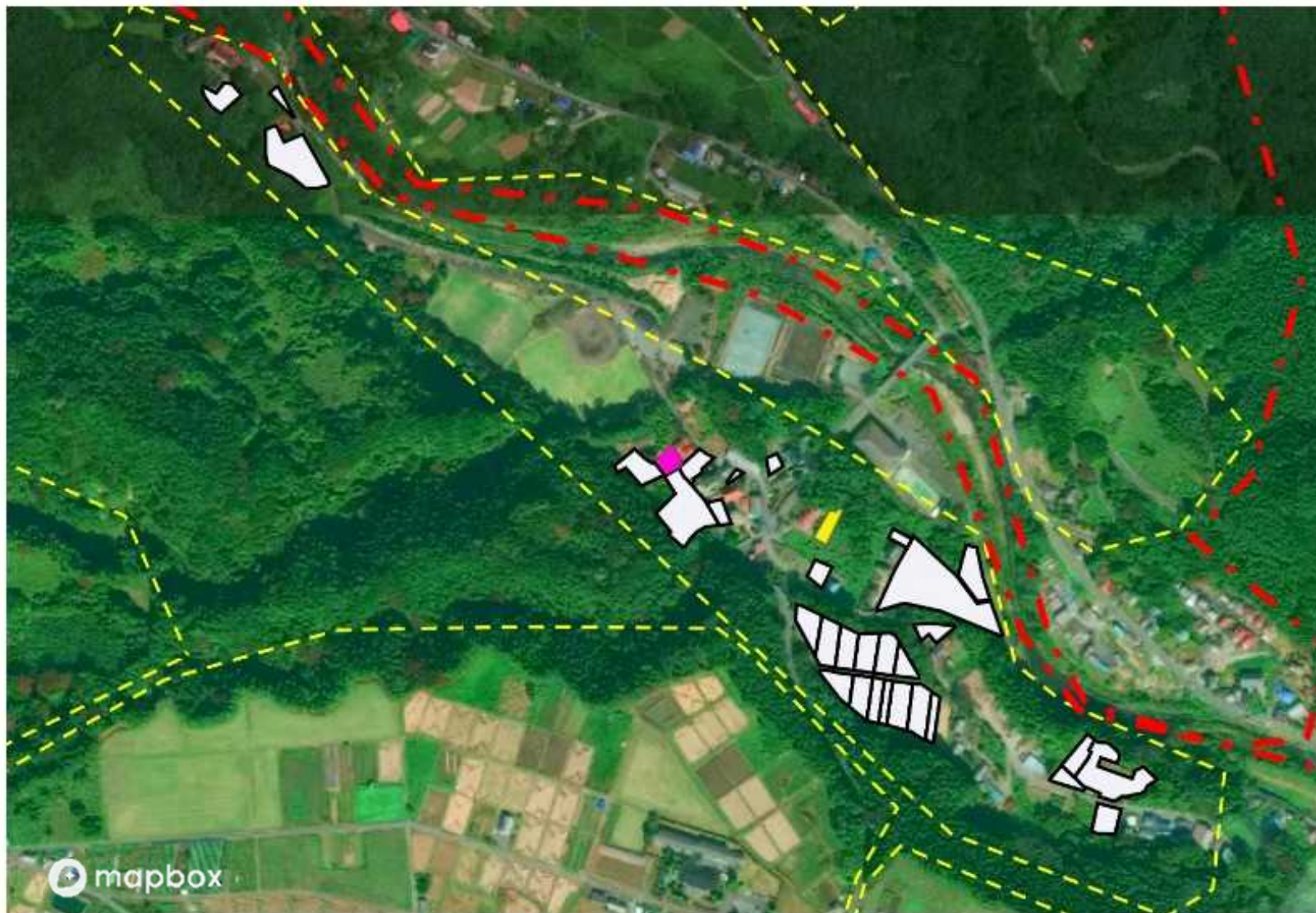


目標地図

	1
	2

	今後検討
---	------

須川地区地域計画11-2須川茅原地区目標地図

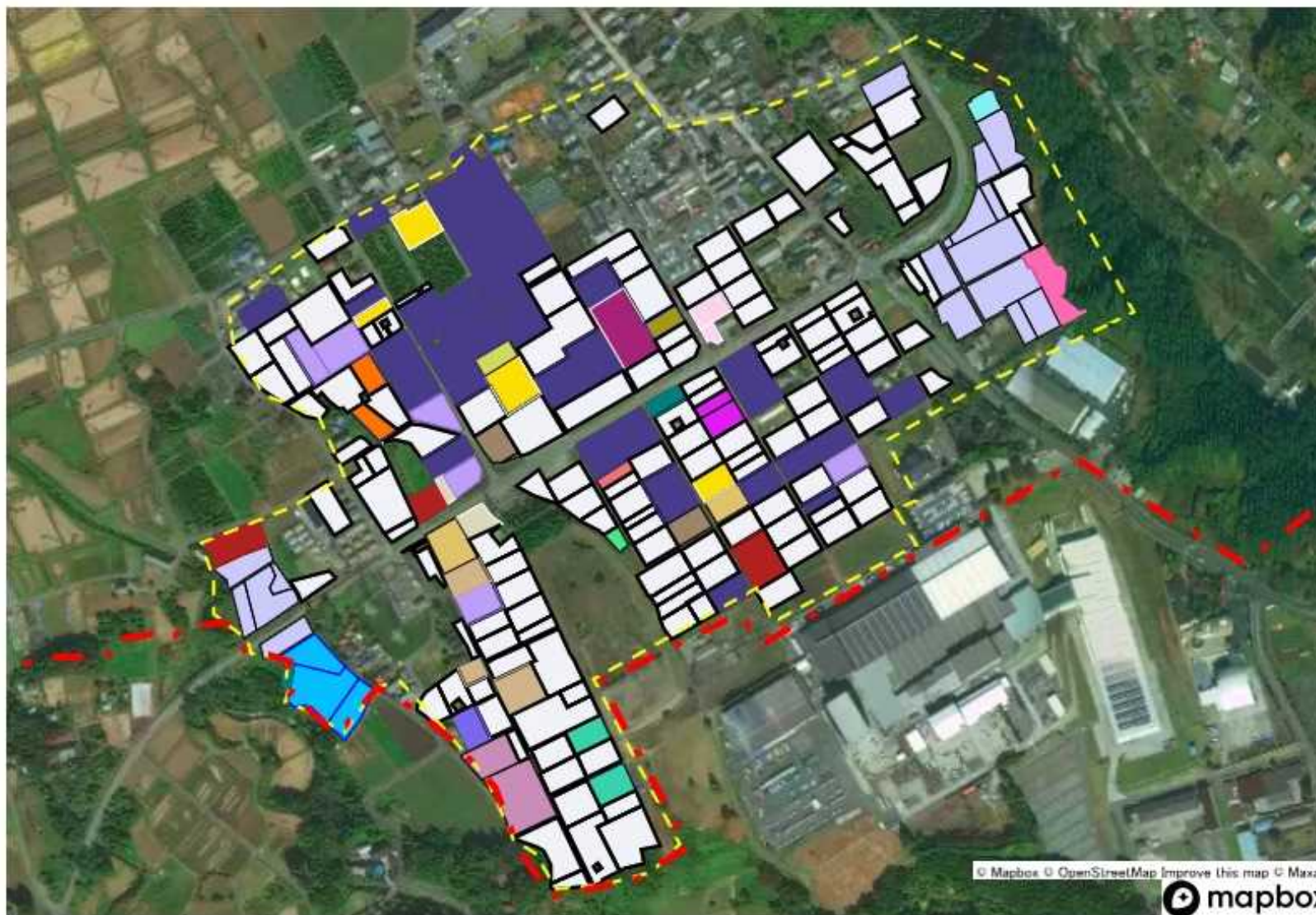


目標地図



























■	3
■	4

□ 今後検討

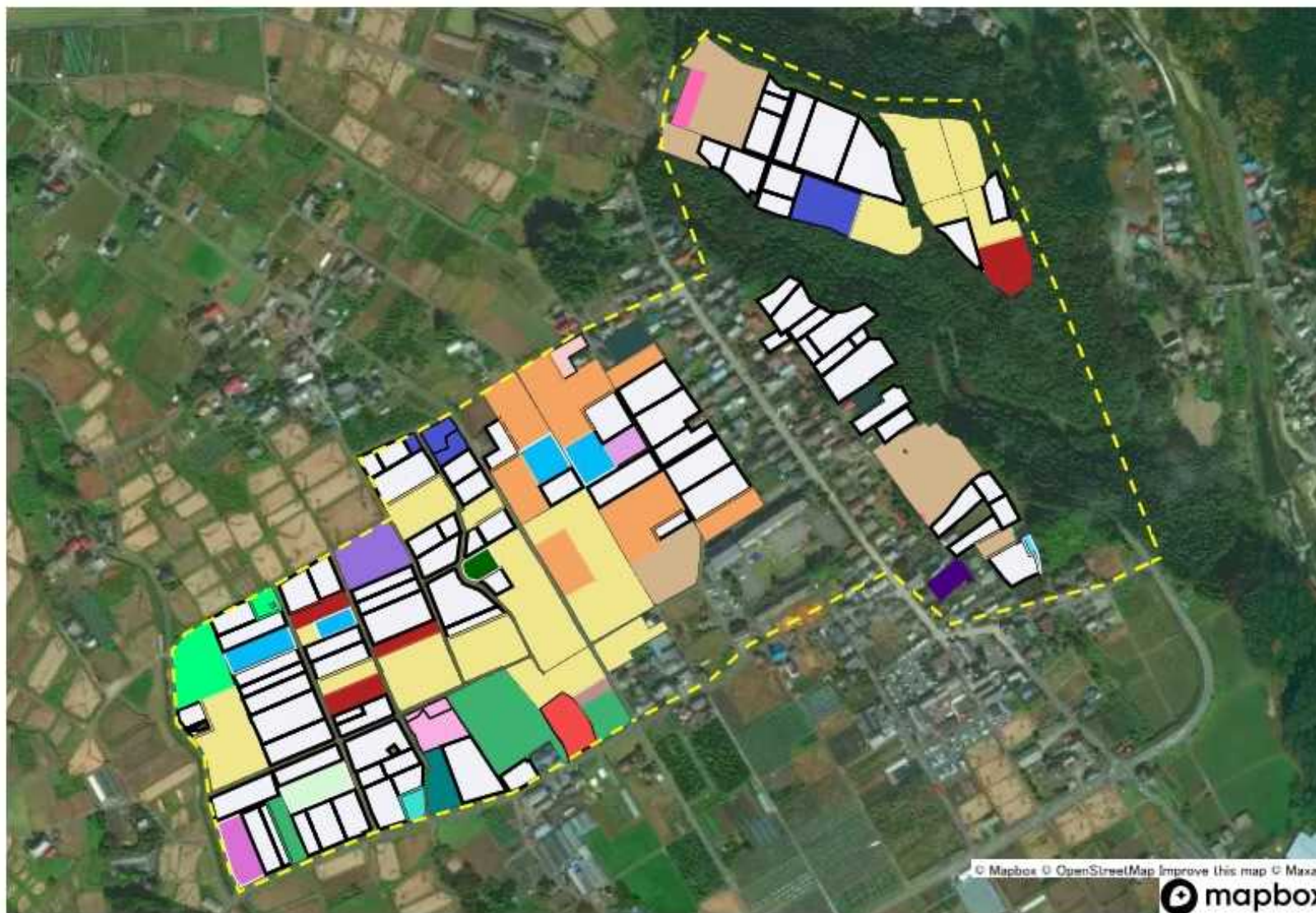
須川地区地域計画11-3須川下原地区目標地図 R7変更



目標地図

	5		今後検討
	7		
	8		
	9		
	10		
	11		
	12		
	13		
	14		
	15		
	16		
	17		
	18		
	19		
	20		
	21		
	22		
	23		
	24		
	25		
	26		
	27		
	28		
	70		
	6		

須川地区地域計画11-4須川前田地区目標地図 R7変更

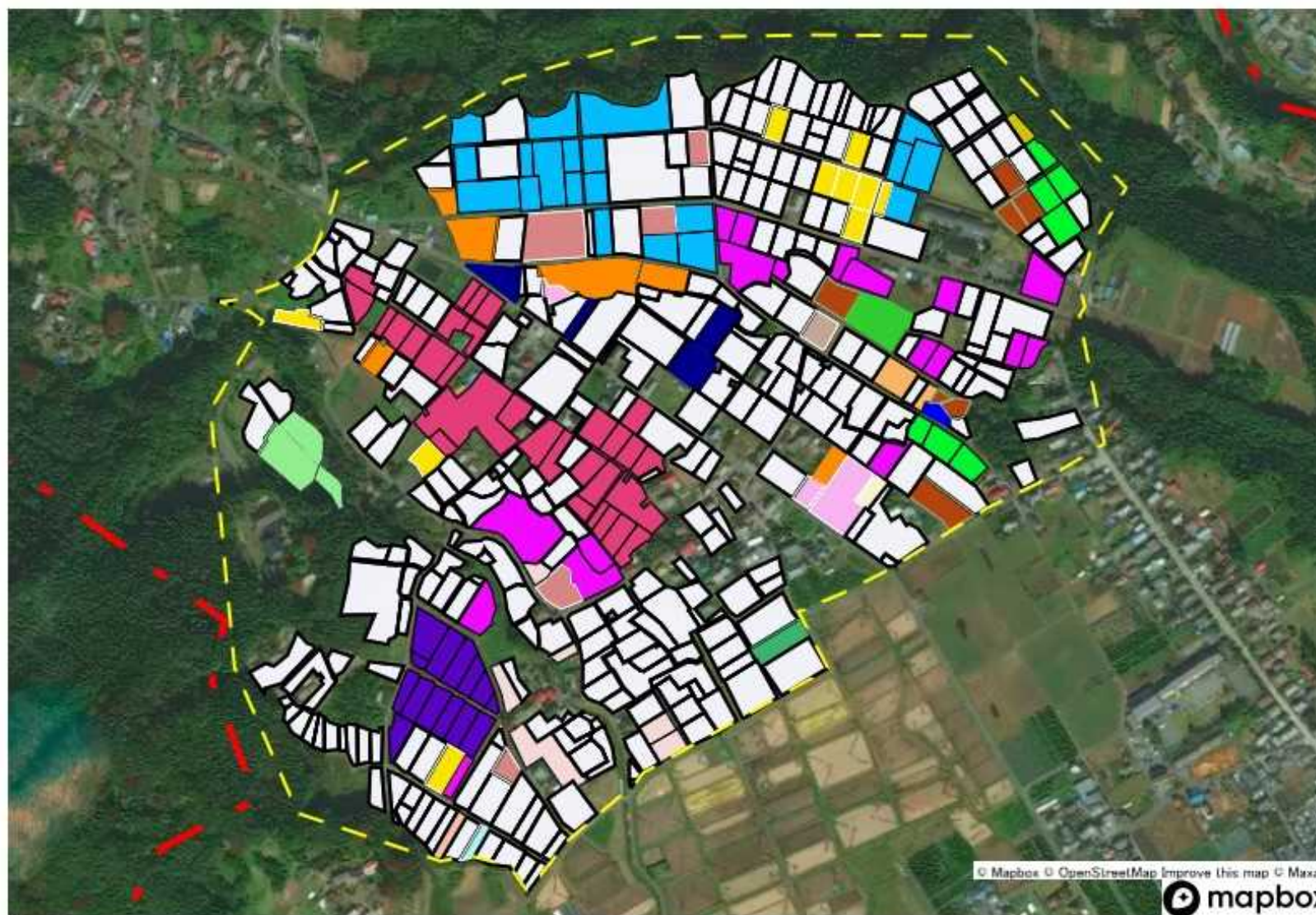


目標地図

- 29
- 7
- 8
- 30
- 31
- 32
- 9
- 10
- 11
- 14
- 33
- 15
- 16
- 19
- 20
- 34
- 35
- 23
- 26
- 27
- 36
- 37
- 28

今後検討

須川地区地域計画11-5須川北原地区目標地図 R7変更

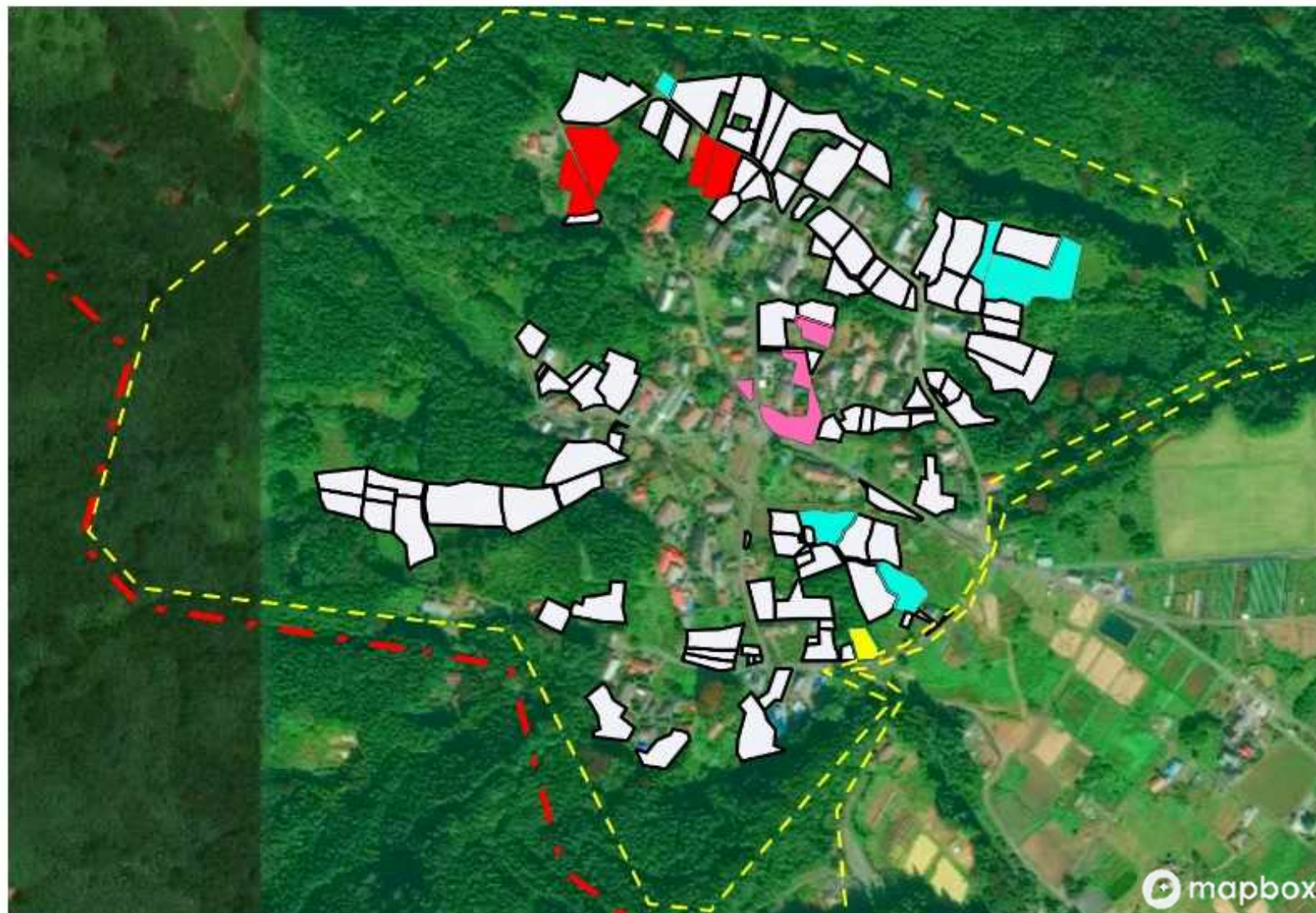


目標地図

- | | |
|--|----|
| | 38 |
| | 39 |
| | 40 |
| | 41 |
| | 42 |
| | 3 |
| | 29 |
| | 7 |
| | 30 |
| | 31 |
| | 4 |
| | 32 |
| | 9 |
| | 11 |
| | 19 |
| | 20 |
| | 43 |
| | 24 |
| | 44 |
| | 36 |
| | 45 |
| | 46 |

今後検討

須川地区地域計画11-6須川笠原地区目標地図

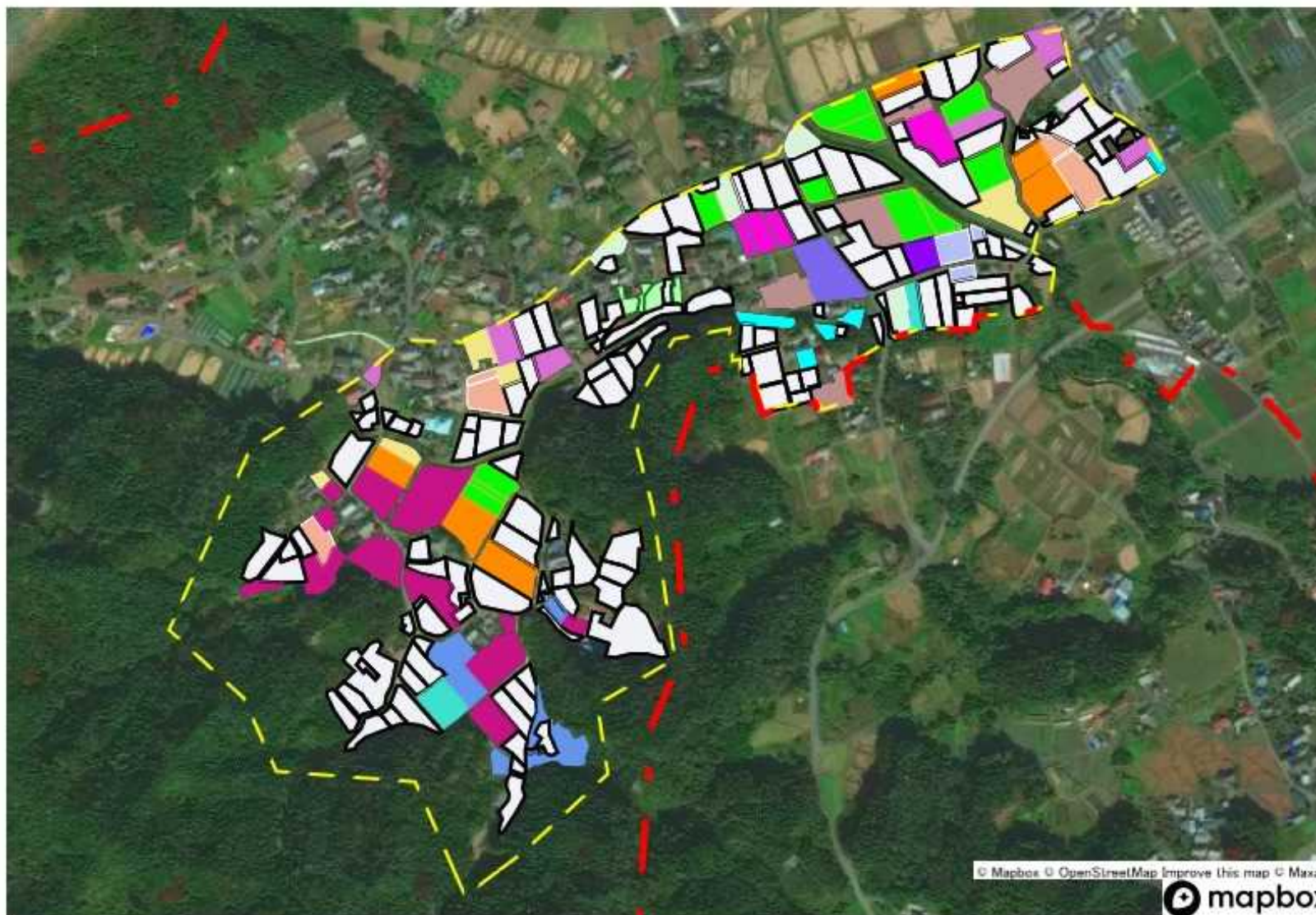


目標地図

■	39
■	40
■	41
■	42

□ 今後検討

須川地区地域計画11-7東峰前田中地区目標地図 R7変更

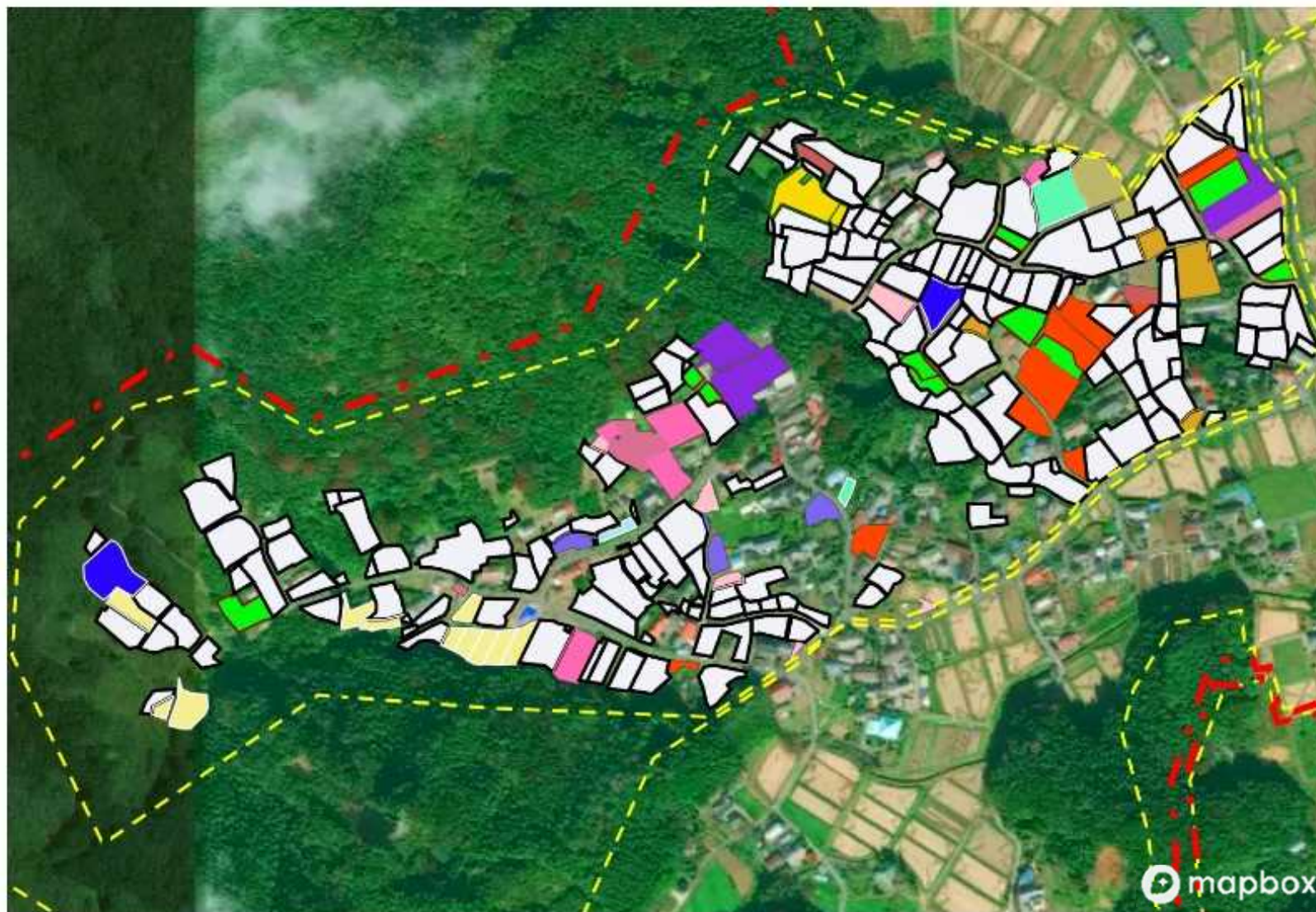


目標地図

Orange	10
Light Green	11
Light Green	12
Cyan	13
Light Green	14
Blue	33
Pink	15
Light Orange	16
Yellow	17
Purple	20
Brown	23
Cyan	25
Light Purple	44
Pink	26
Light Blue	27
Pink	46
Purple	6

今後検討

須川地区地域計画11-8東峰後田中地区目標地図

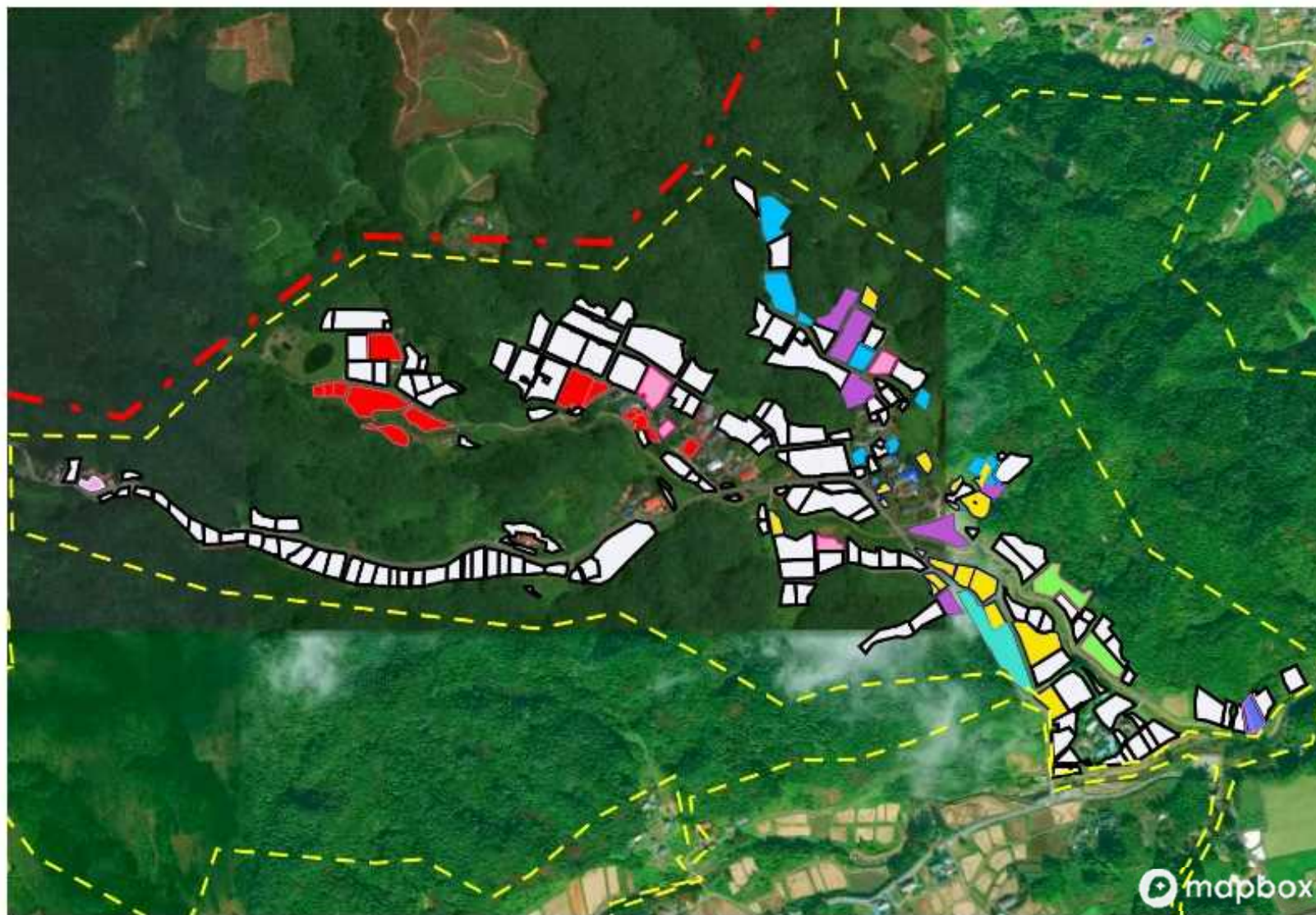


目標地図










	30
	10
	11
	12
	14
	33
	16
	47
	18
	23
	24
	25
	44
	26
	27

今後検討

須川地区地域計画11-9恋越地区目標地図

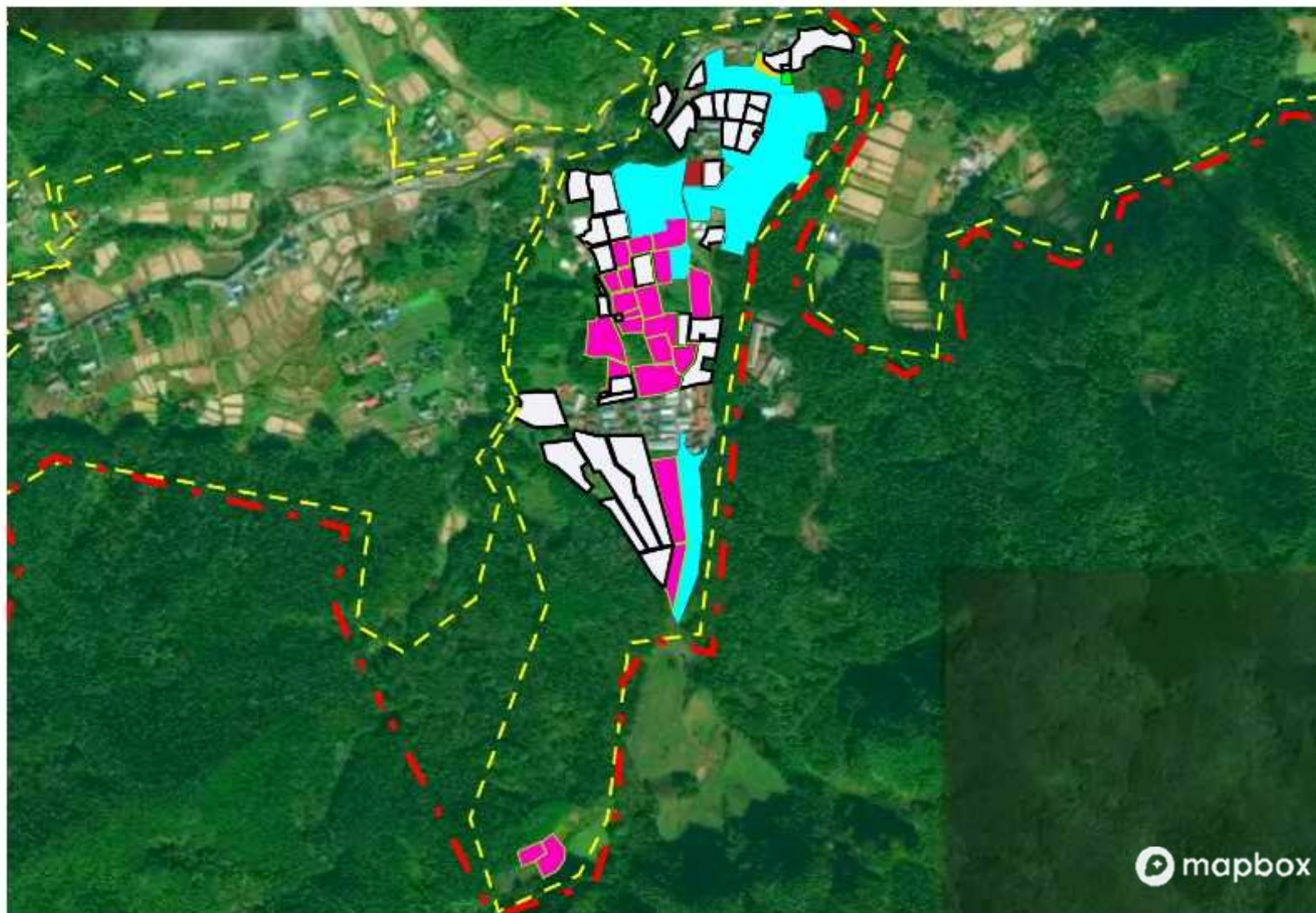


目標地図

	48
	49
	50
	51
	52
	53
	19
	54
	55

 今後検討

須川地区地域計画11-10入須川遠永地区目標地図

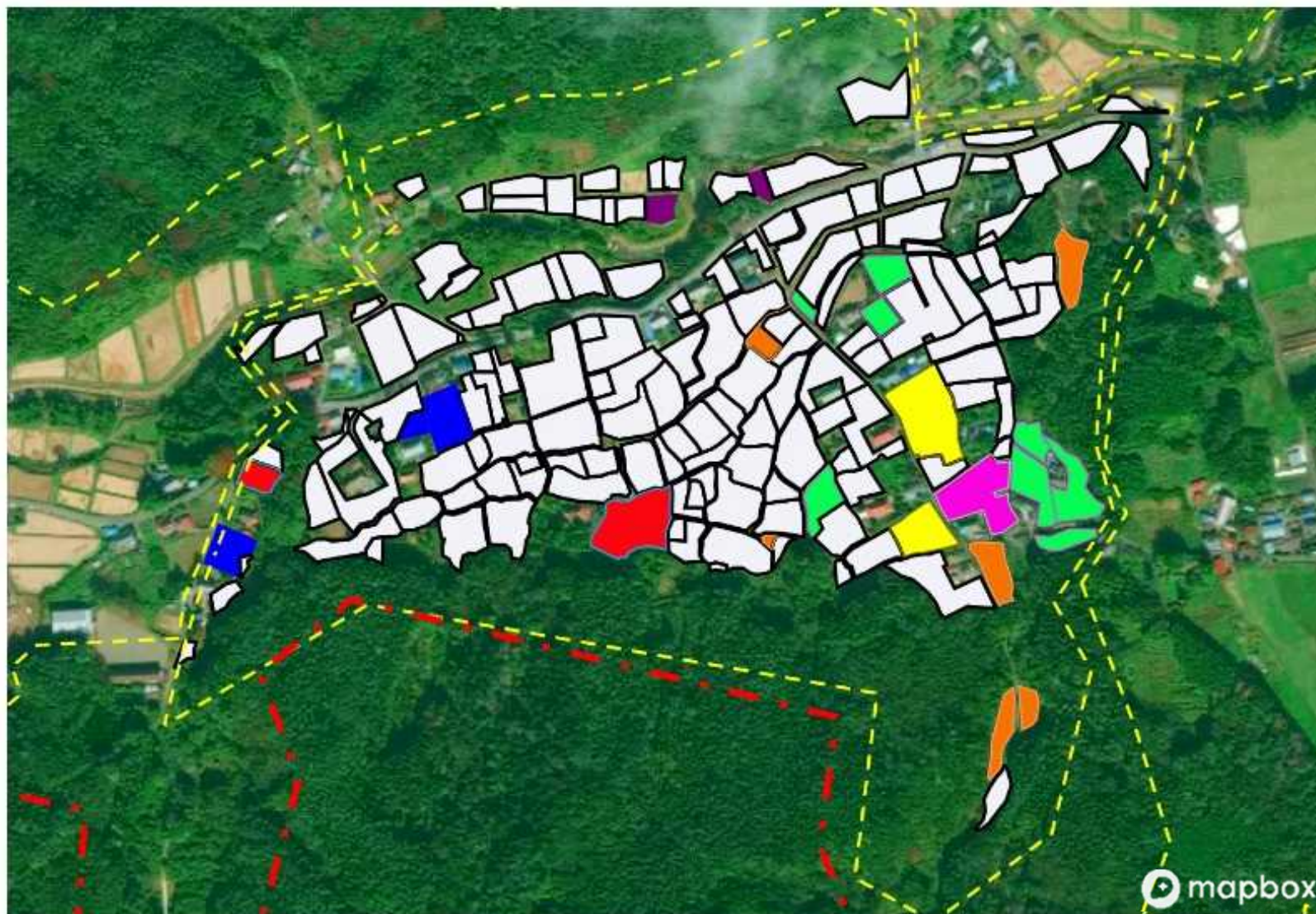


目標地図

■	52
■	19
■	20
■	56
■	34
■	57

□ 今後検討

須川地区地域計画11-11入須川原地区目標地図



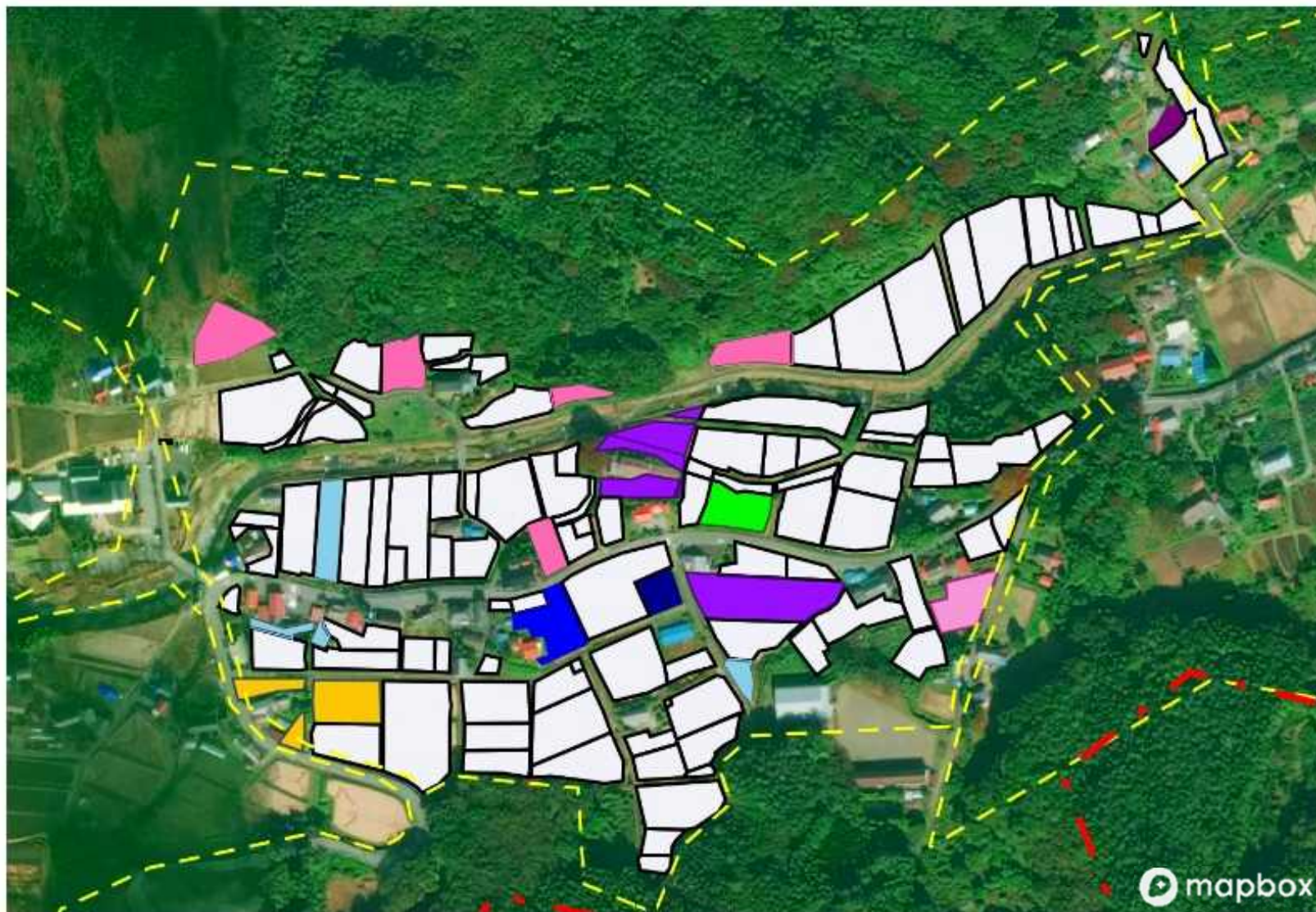
目標地図

Blue	58
Purple	59
Red	60
Pink	19
Yellow	20
Orange	54
Green	57

White box icon 今後検討



須川地区地域計画11-12入須川十二原地区目標地図



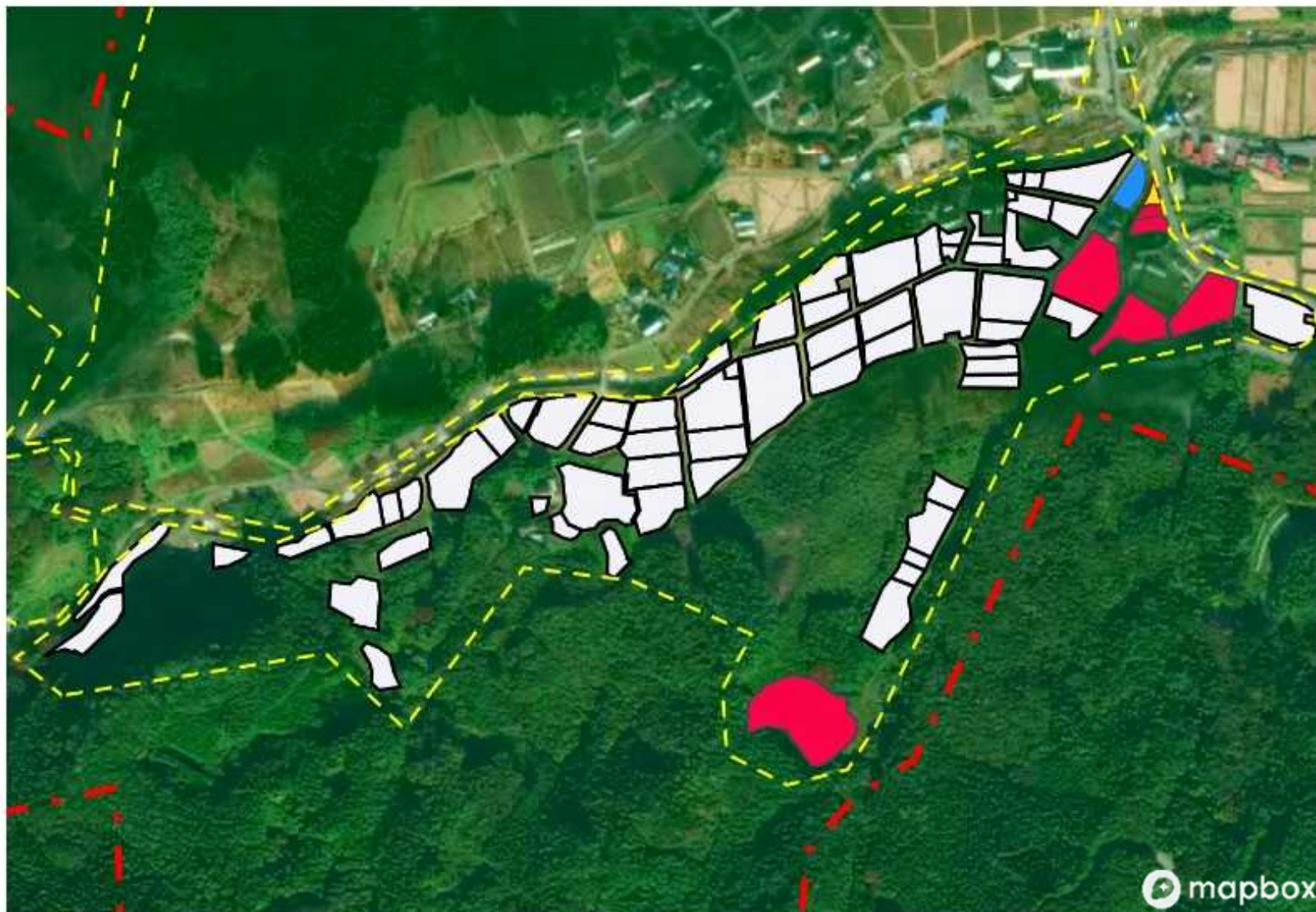
目標地図

Blue	5
Green	61
Purple	59
Pink	62
Dark Blue	63
Red	64
Yellow	65
Light Purple	60
Light Pink	24
Light Blue	66

White box icon 今後検討



須川地区地域計画11-13入須川小池地区目標地図

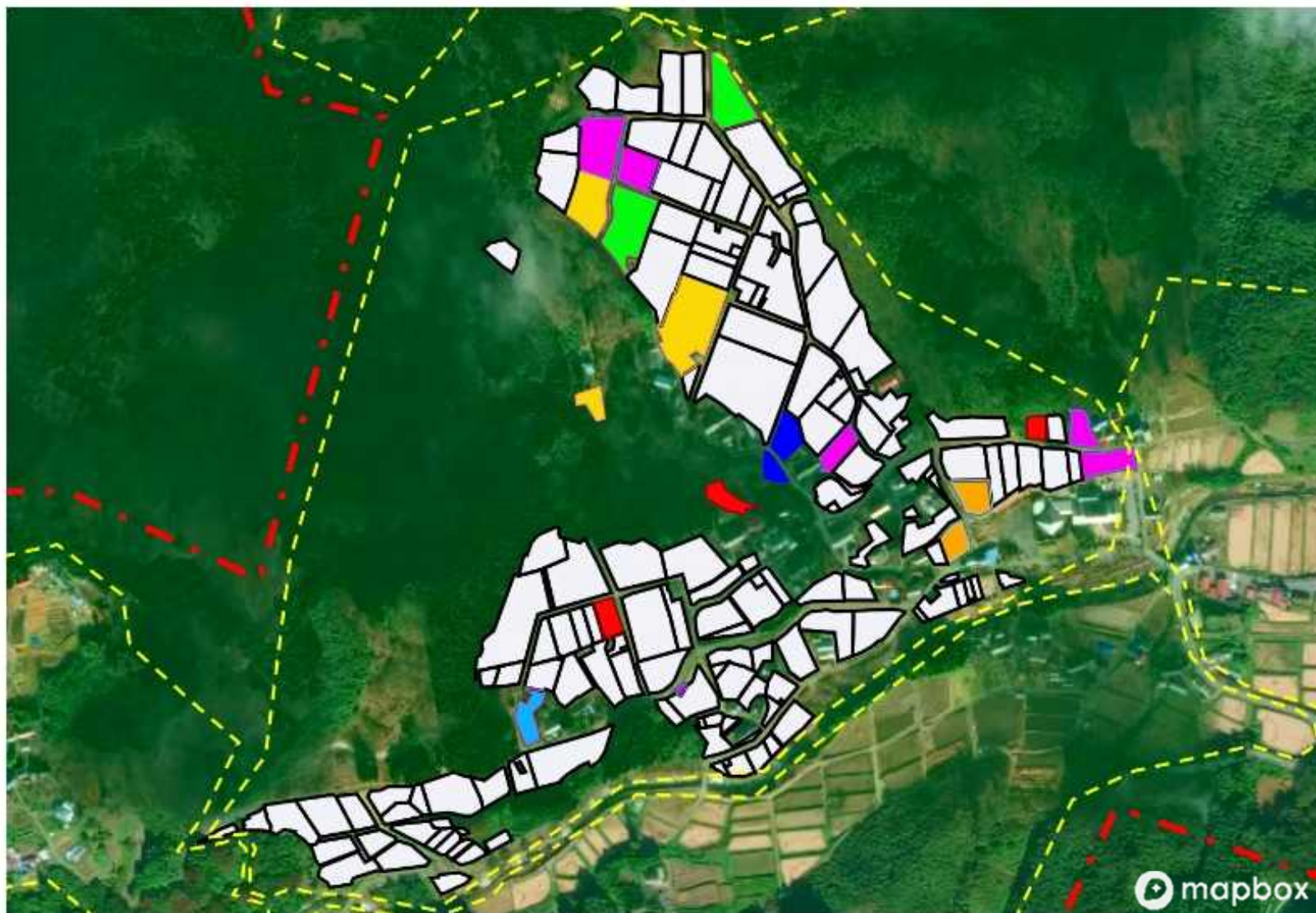


目標地図

Yellow	64
Pink	65
Blue	66

White box: 今後検討

須川地区地域計画11-14入須川大影地区目標地図

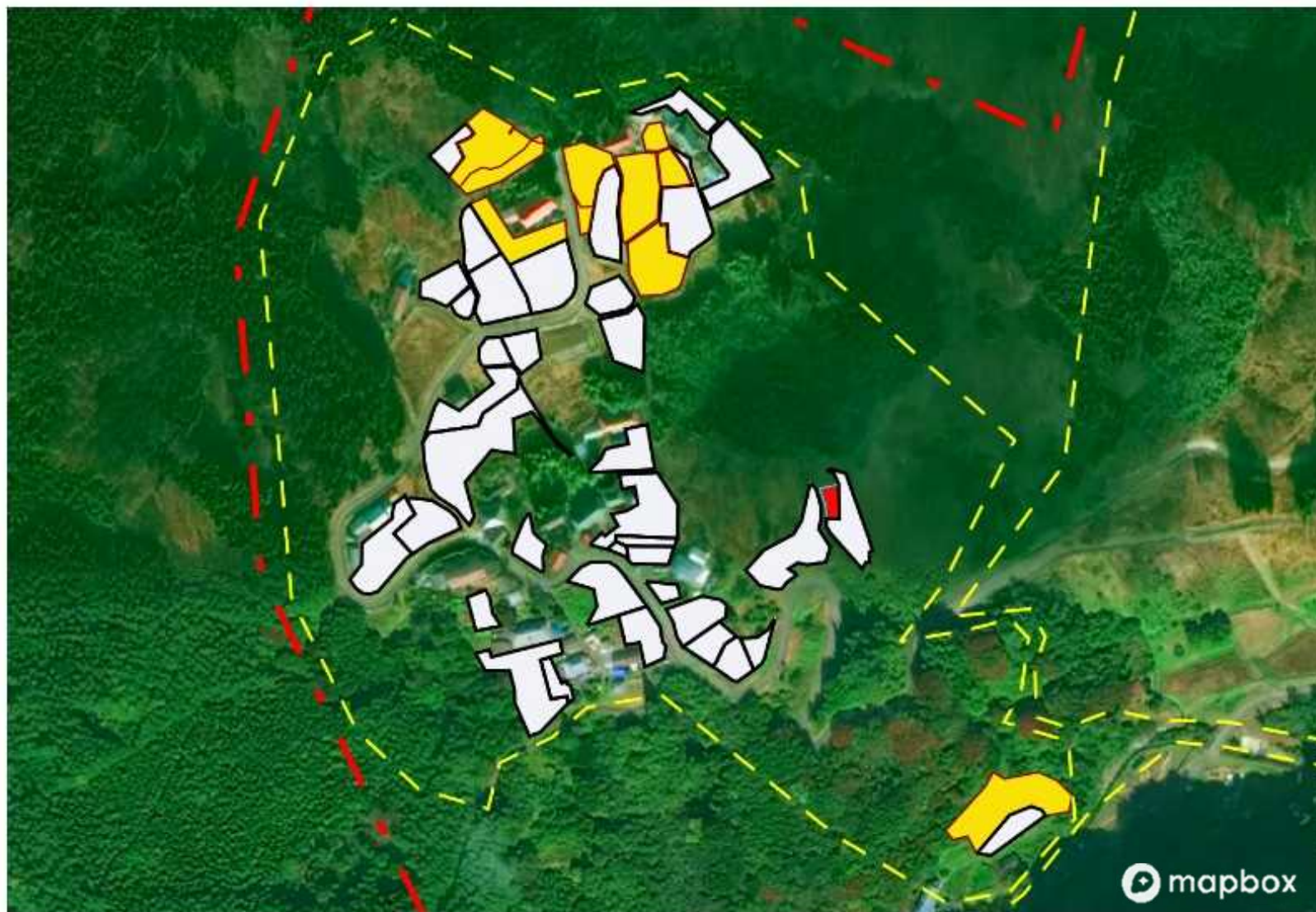


目標地図

Blue	61
Yellow	53
Red	62
Green	64
Orange	67
Light Blue	68
Pink	66

White box: 今後検討

須川地区地域計画11-15入須川奥平地区目標地図

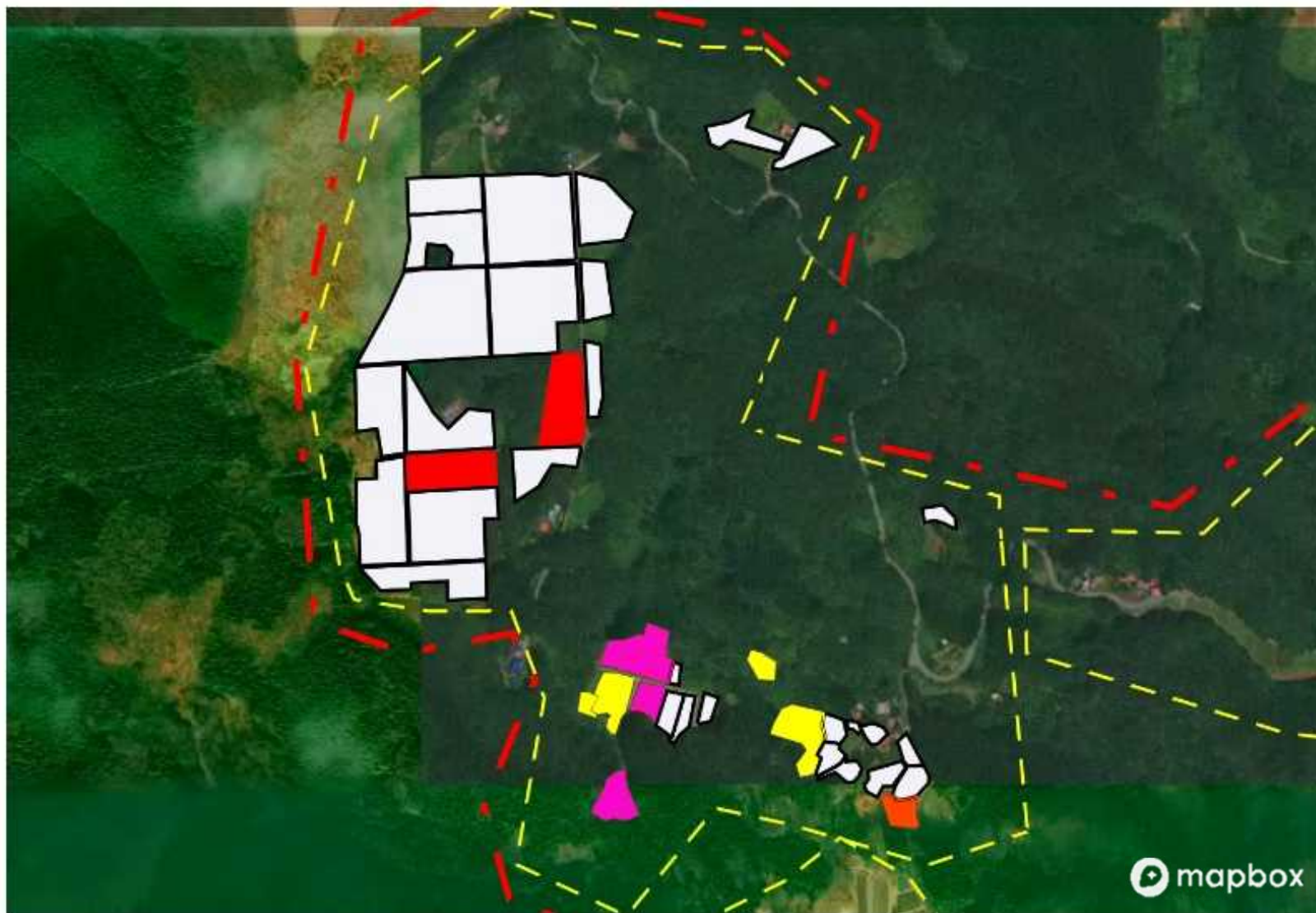


目標地図

■	63
■	68

□ 今後検討

須川地区地域計画11-16雨見山地区目標地図

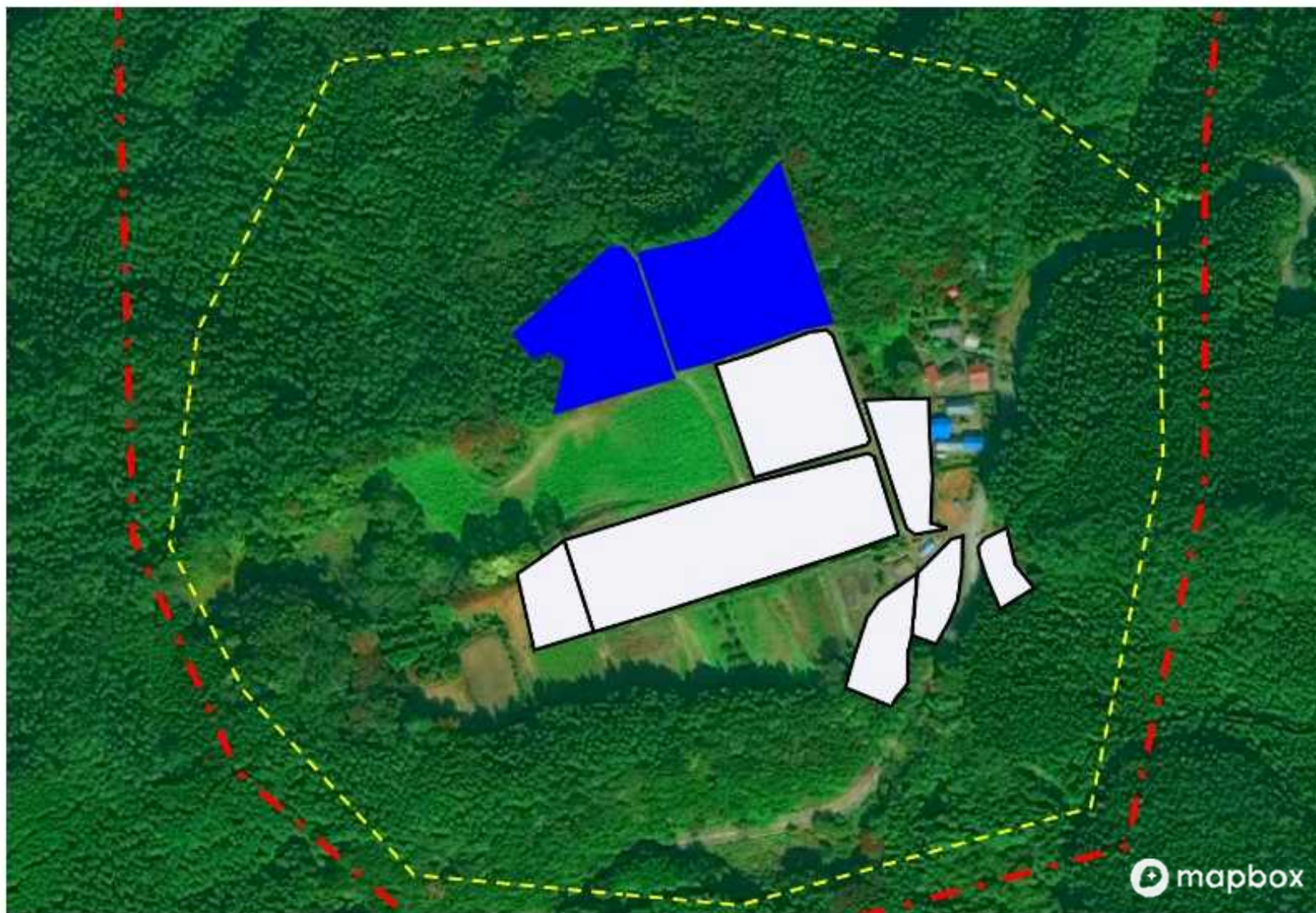


目標地図

■	5
■	61
■	53
■	60

□ 今後検討

須川地区地域計画11-17入須川大道地区目標地図

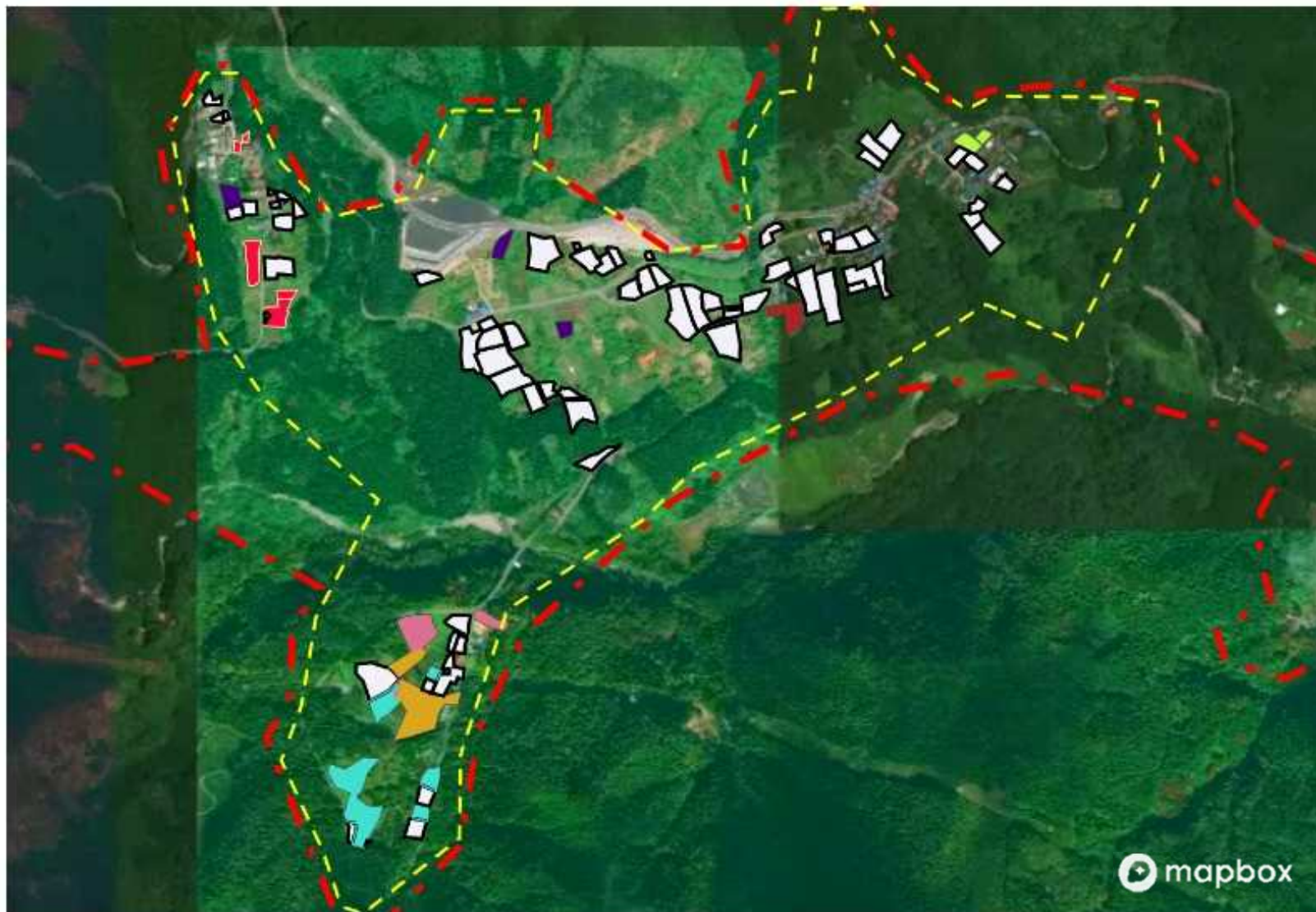


目標地図





69

今後検討

猿ヶ京地区地域計画12-1永井、吹路地区目標地図

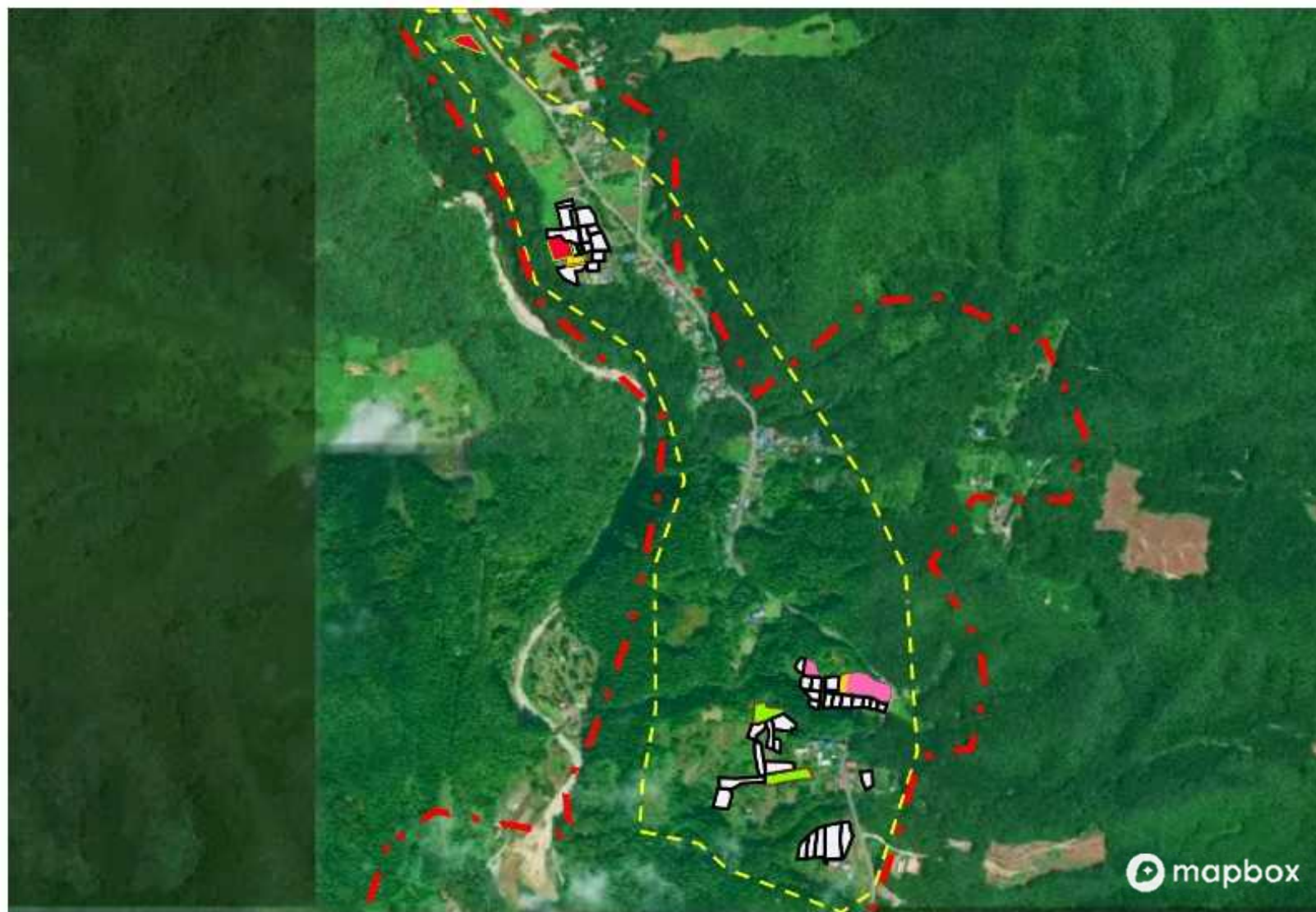


目標地図





	1
	2
	3
	4
	5
	6
	7

 今後検討

猿ヶ京地区地域計画12-2相俣赤谷地区目標地図

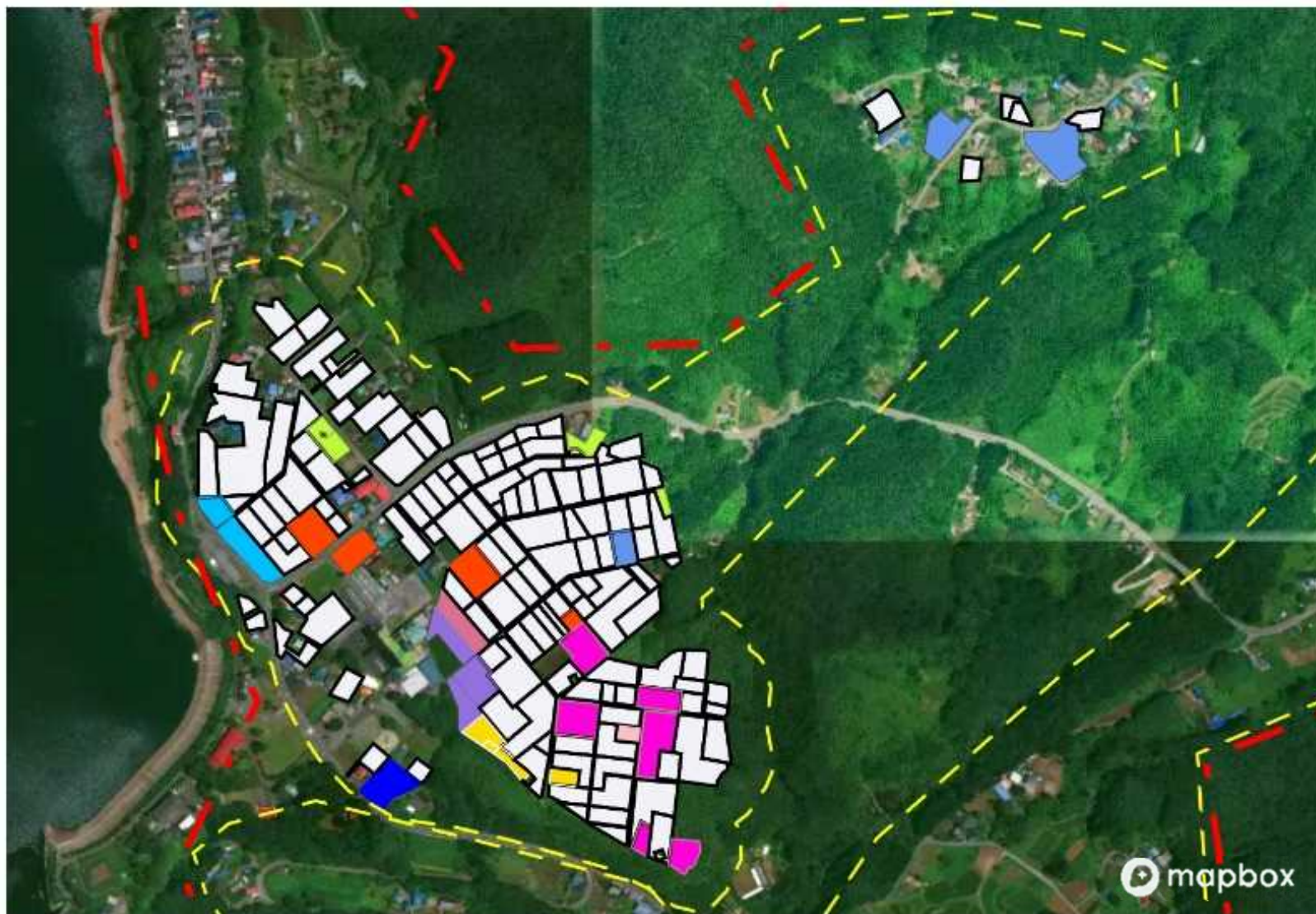


目標地図

	8
	9
	10
	11

 今後検討

猿ヶ京地区地域計画12-3相俣地区目標地図

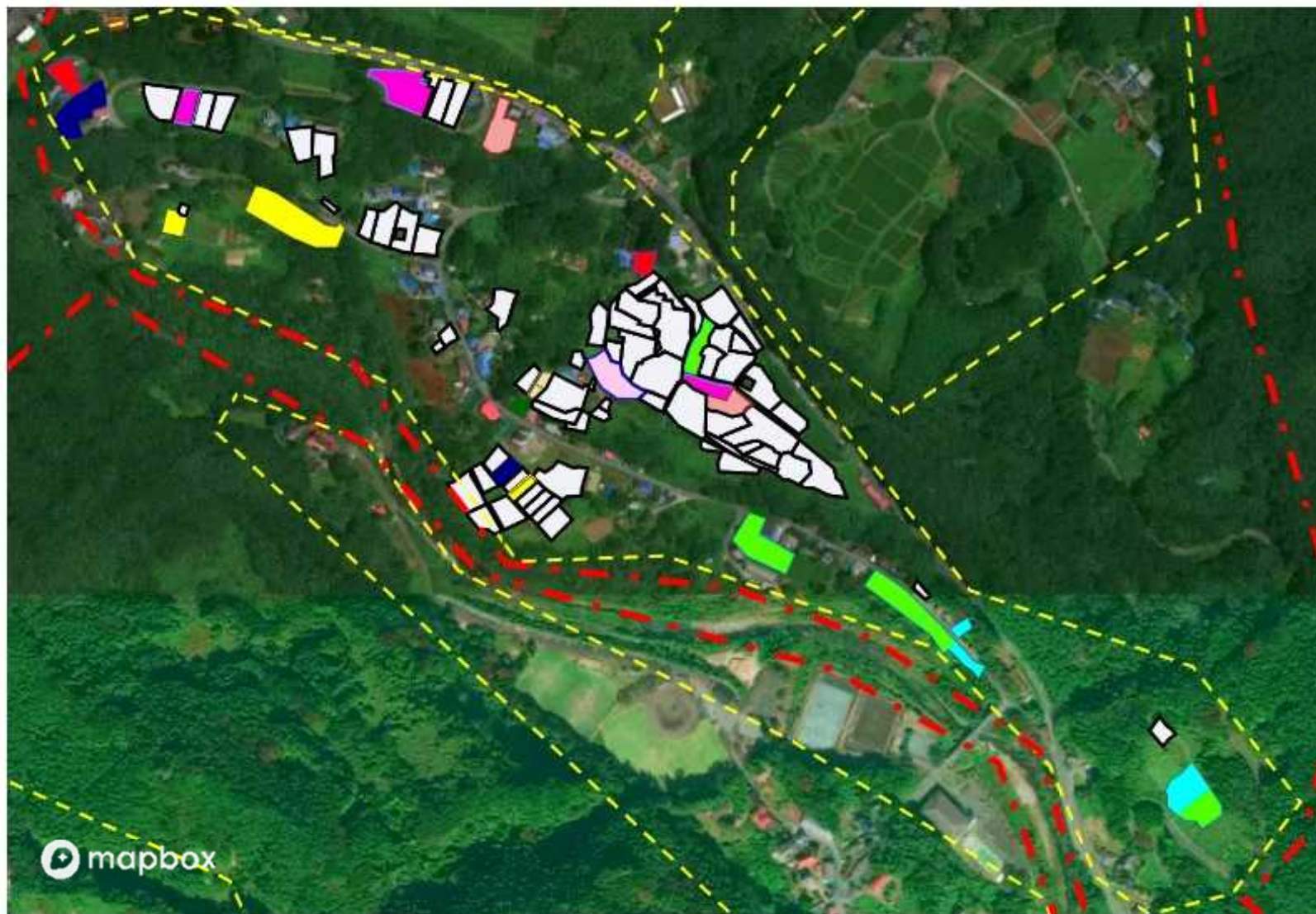


目標地図











■	12
■	13
■	14
■	15
■	16
■	17
■	18
■	19
■	20
■	21

□ 今後検討

猿ヶ京地区地域計画12-4相俣浅地地区目標地図

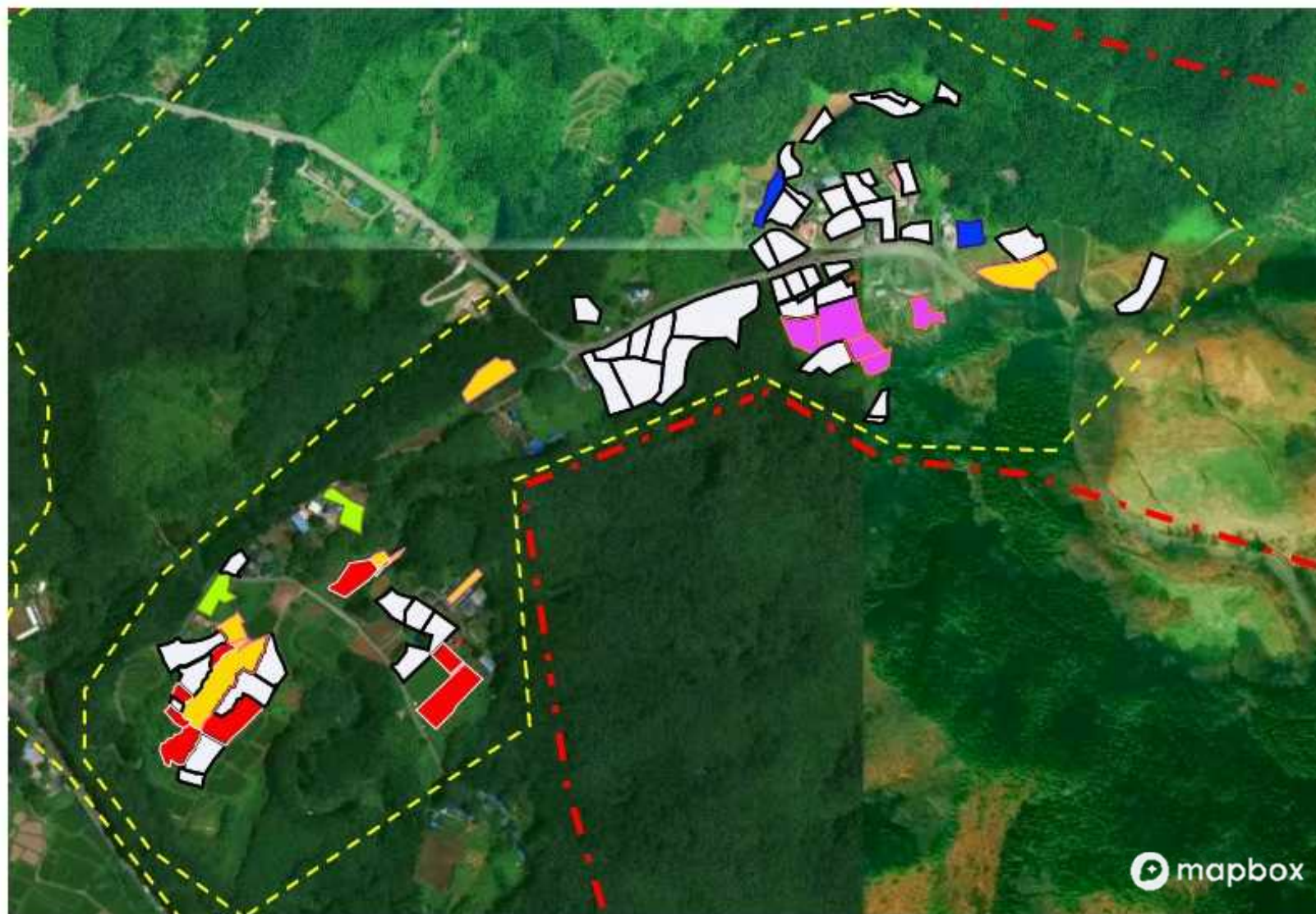


目標地図

	2
	17
	18
	19
	22
	23
	24
	20
	25
	21

 今後検討

猿ヶ京地区地域計画12-5相俣伽立工貫地区目標地図

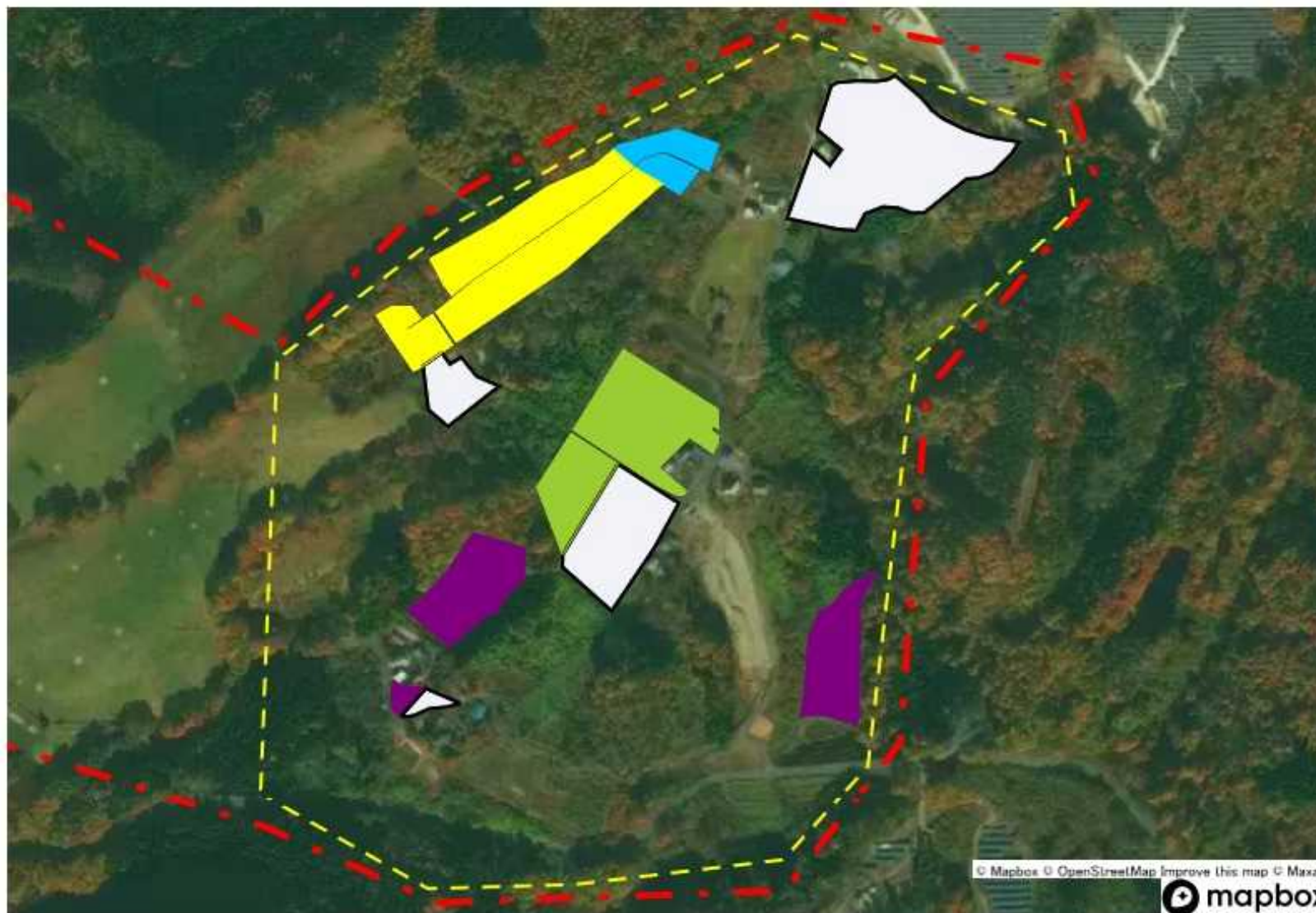


目標地図

	26
	27
	28
	29
	30

 今後検討

猿ヶ京地区地域計画12-6新巻大峰地区目標地図 R7変更



目標地図

Yellow	31
Purple	32
Blue	33
Green	34

White box icon 今後検討