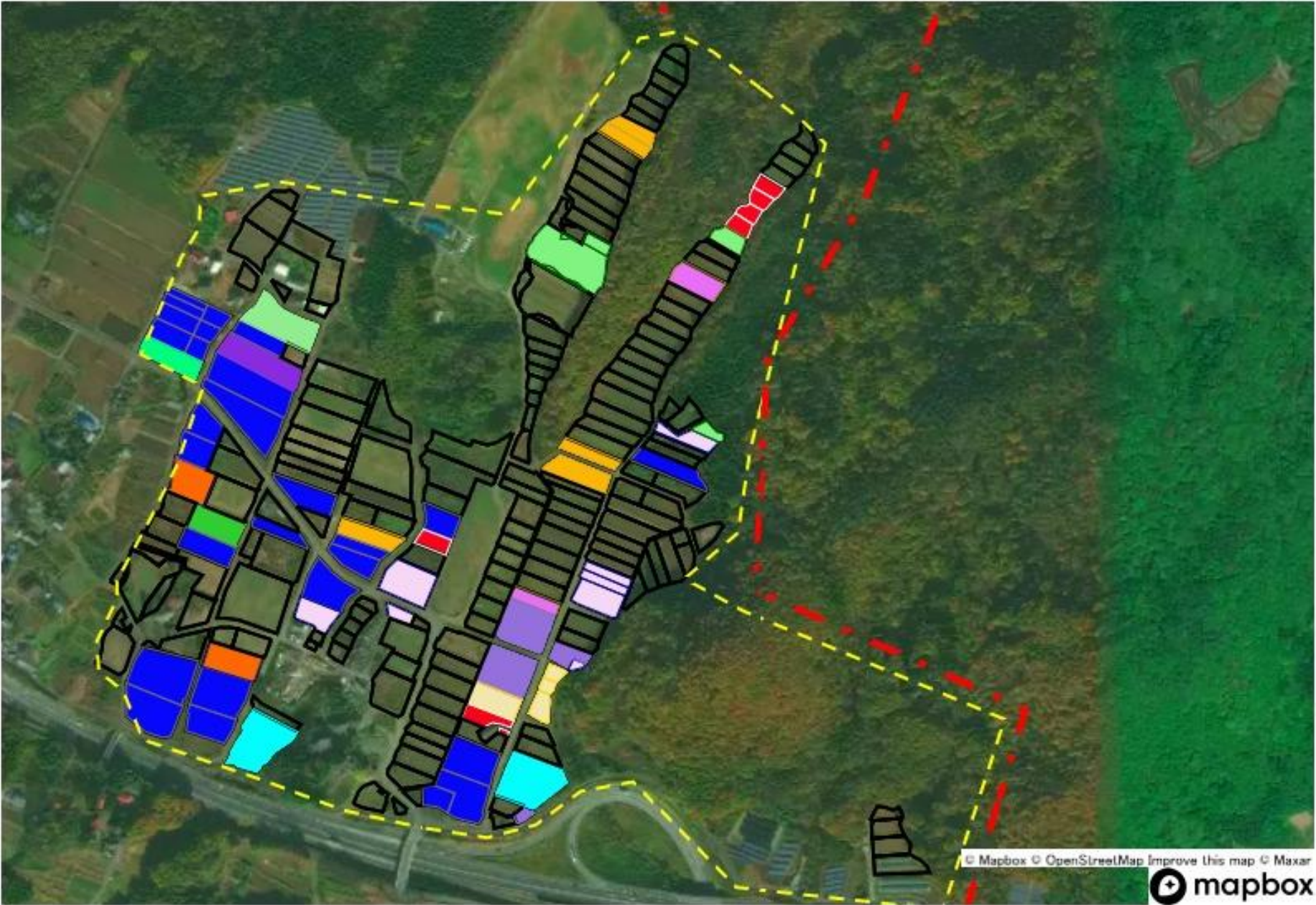


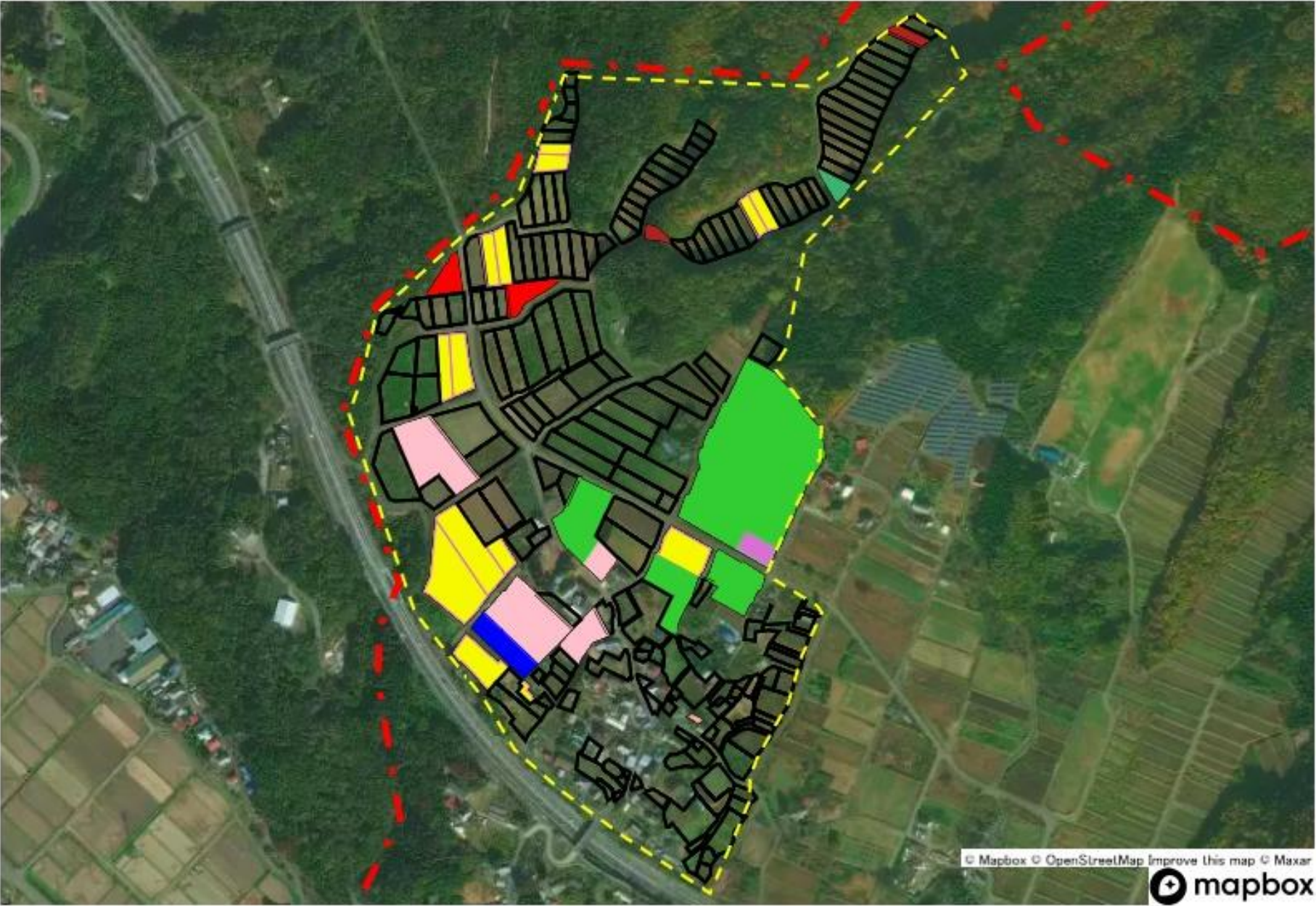
月夜野南部地区地域計画1-1師中堀地区目標地図（R 7 変更）



目標地図(素案)

	1
	2
	3
	4
	5
	6
	7
	8
	9
	10
	17
	11
	12
	13

月夜野南部地区地域計画1-2師前山地区目標地図（R 7 変更）



目標地図(素案)

14	15
6	16
10	17
12	13

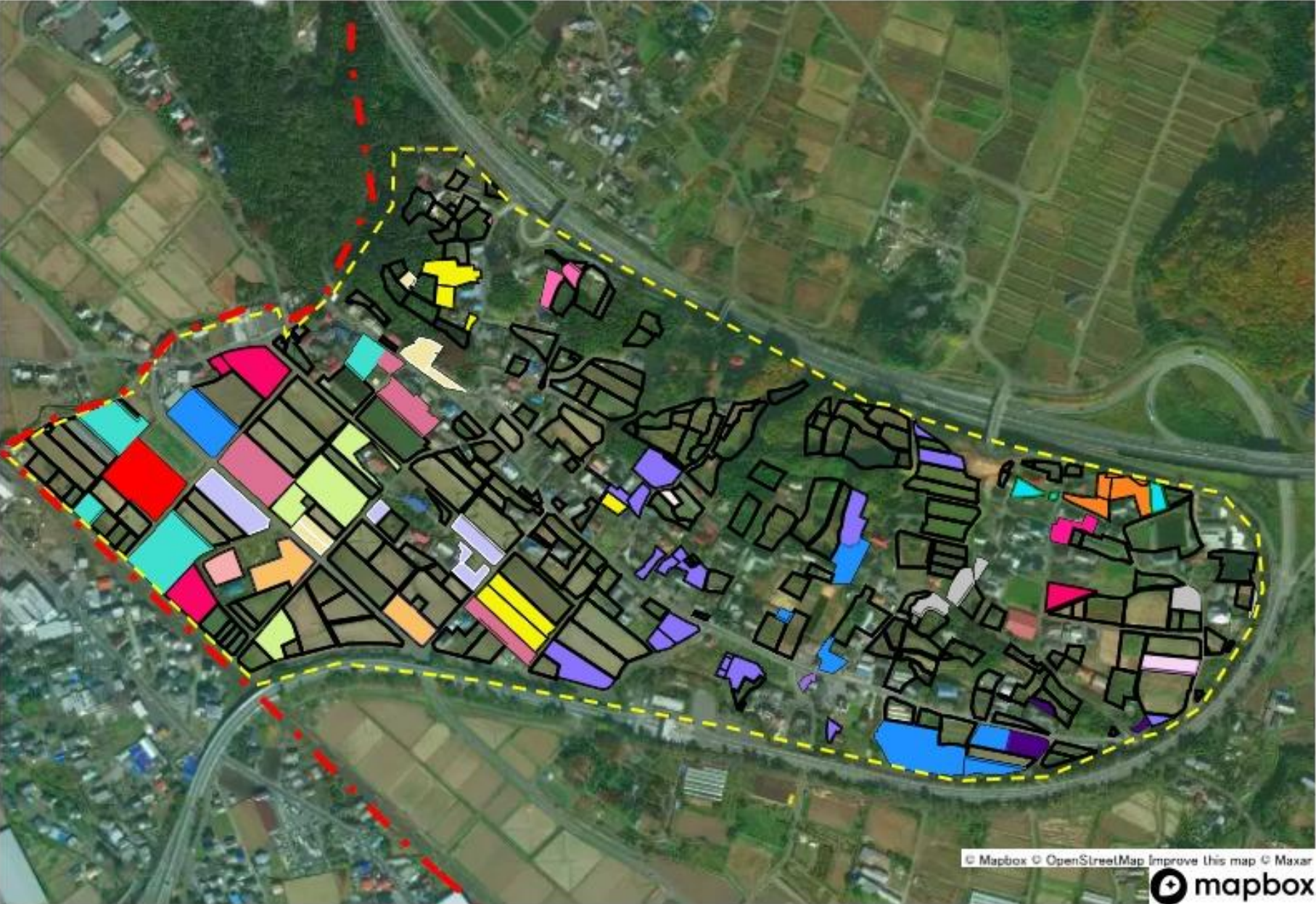
月夜野南部地区地域計画1-3師政所澤口地区目標地図（R 7 変更）



目標地図(素案)

	2
	18
	4
	5
	6
	19
	20
	21
	23
	24
	25
	26
	27
	7
	38
	28
	9
	29
	30
	31
	32
	33
	34
	22
	11
	12
	13

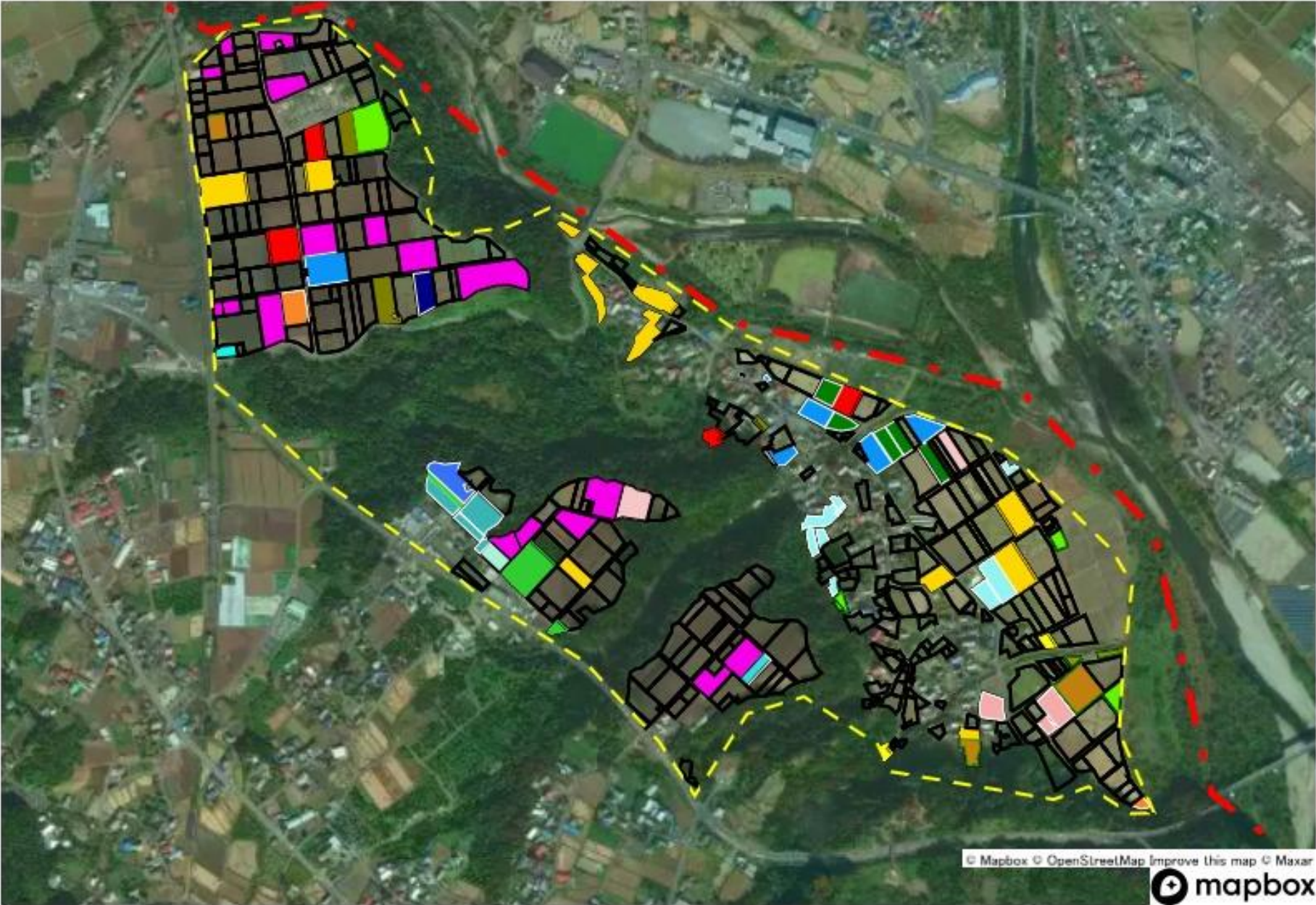
月夜野南部地区地域計画1-4師今井地区目標地図（R 7 変更）



目標地図(素案)

	35
	15
	2
	3
	4
	5
	36
	37
	6
	19
	39
	25
	8
	9
	16
	30
	10
	34
	11
	12
	13

名胡桃地区地域計画2-3下津小川島地区目標地図（R 7 変更）
























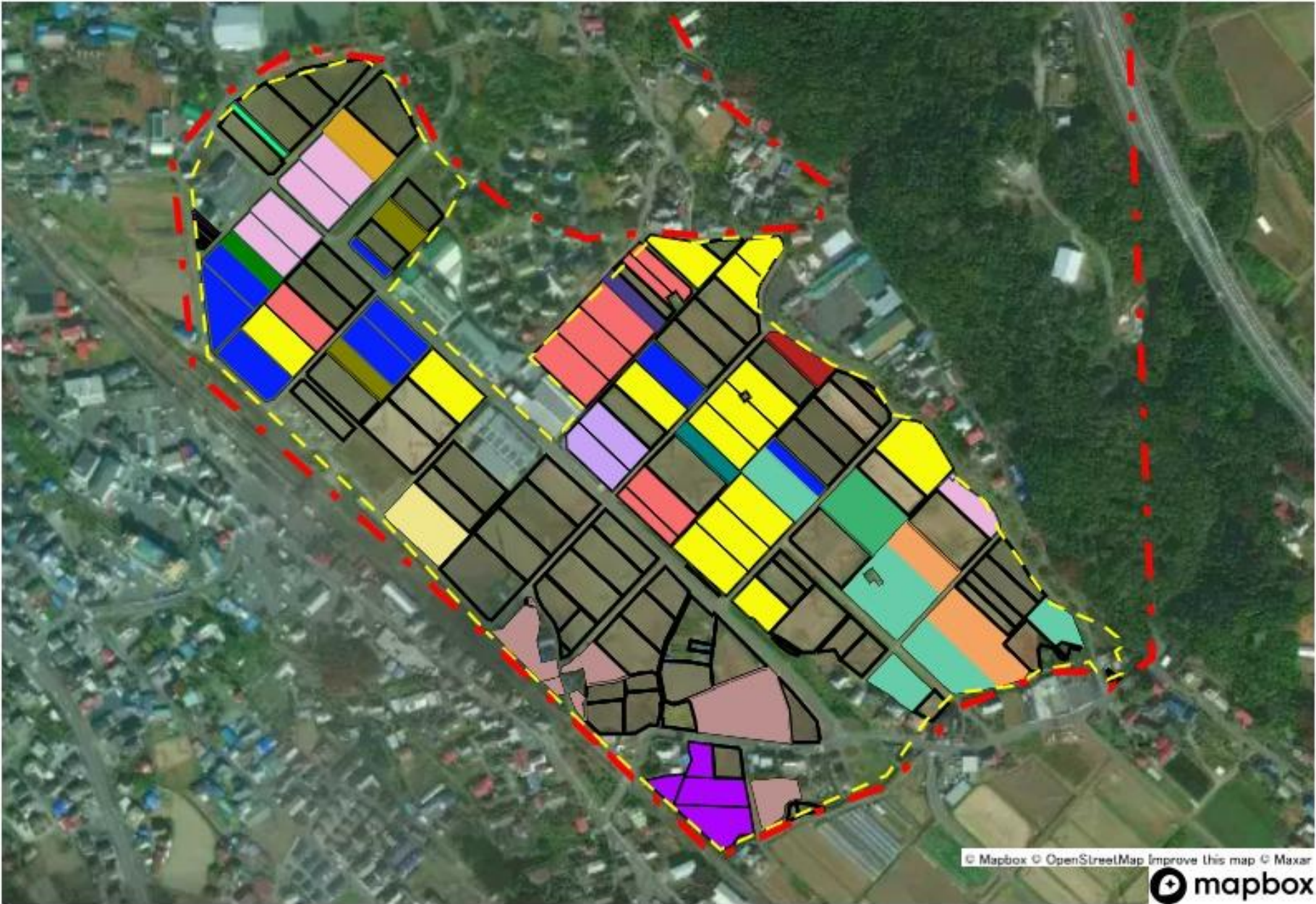
目標地図(素案)

21	
1	
22	
23	
24	
25	
2	
3	
26	
27	
28	
29	
30	
31	
32	
33	
34	
16	
35	
81	

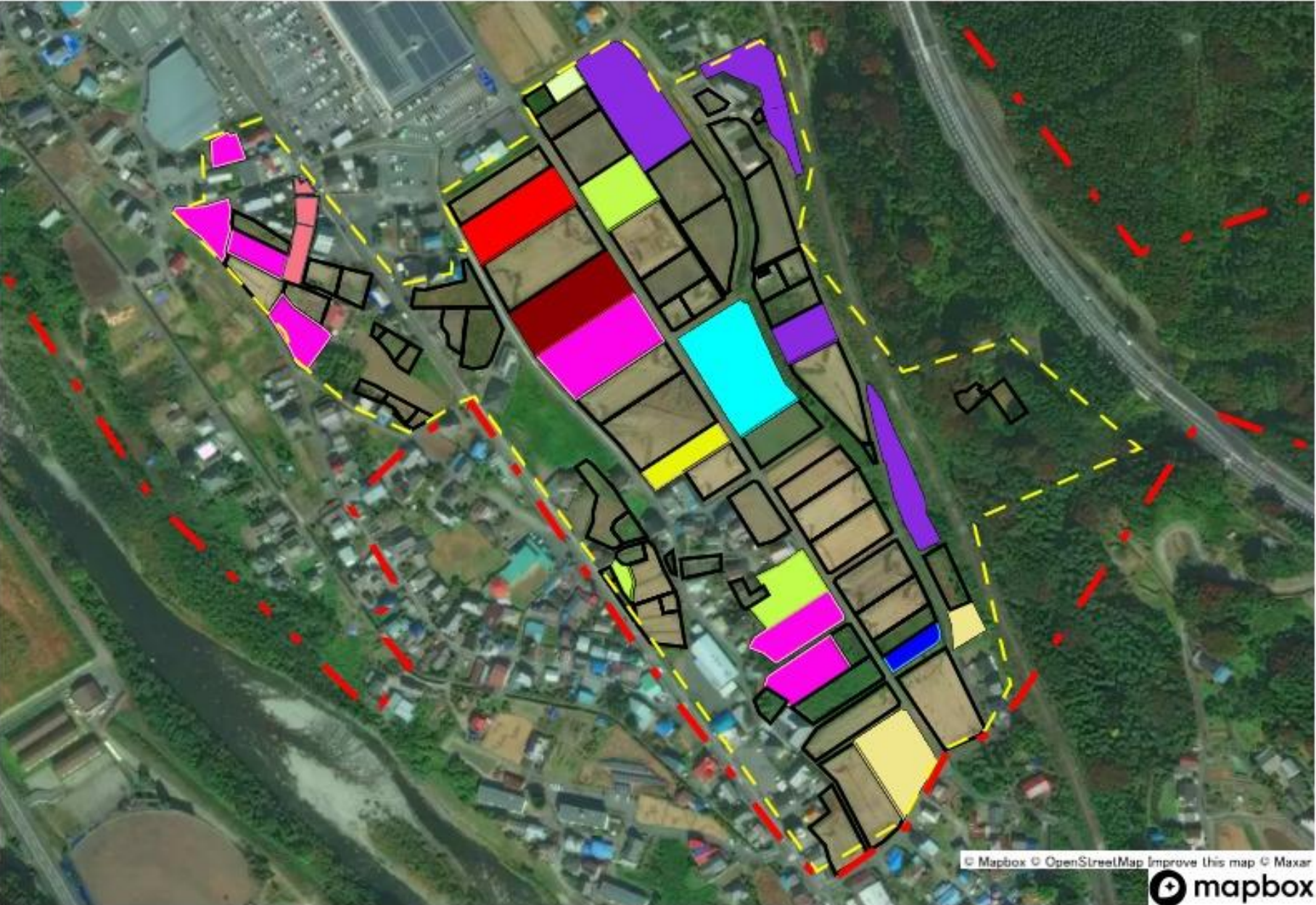
後閑地区地域計画3-1後閑稗田地区目標地図（R 7 変更）

目標地図(素案)

	1
	2
	4
	5
	6
	7
	8
	37
	9
	10
	11
	12
	13
	14
	15
	16
	17
	18
	19
	20
	21



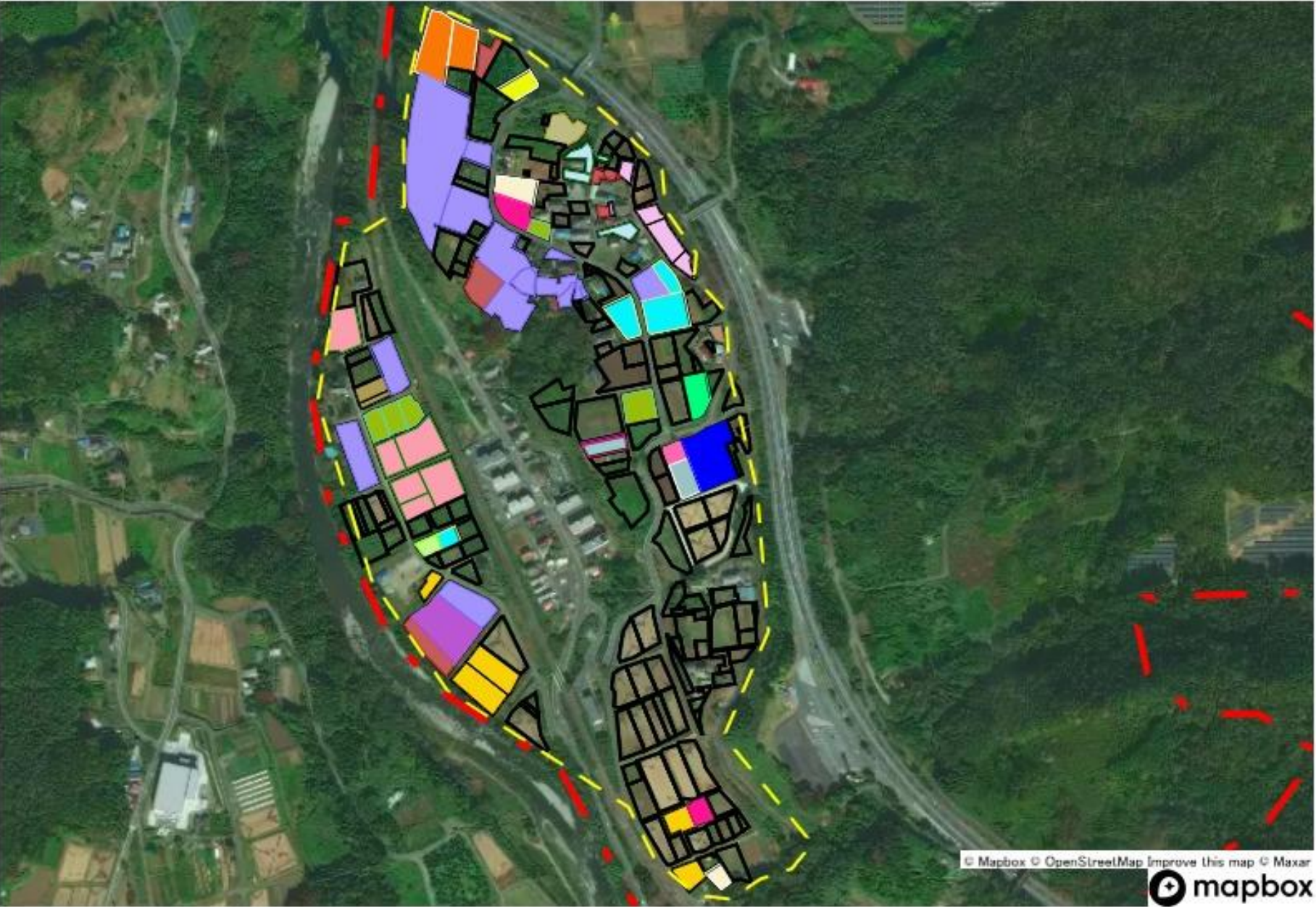
下牧地区地域計画4-1下牧下河原地区目標地図（R 7 変更）



目標地図(素案)

	1
	2
	3
	4
	5
	6
	7
	8
	9
	10
	11

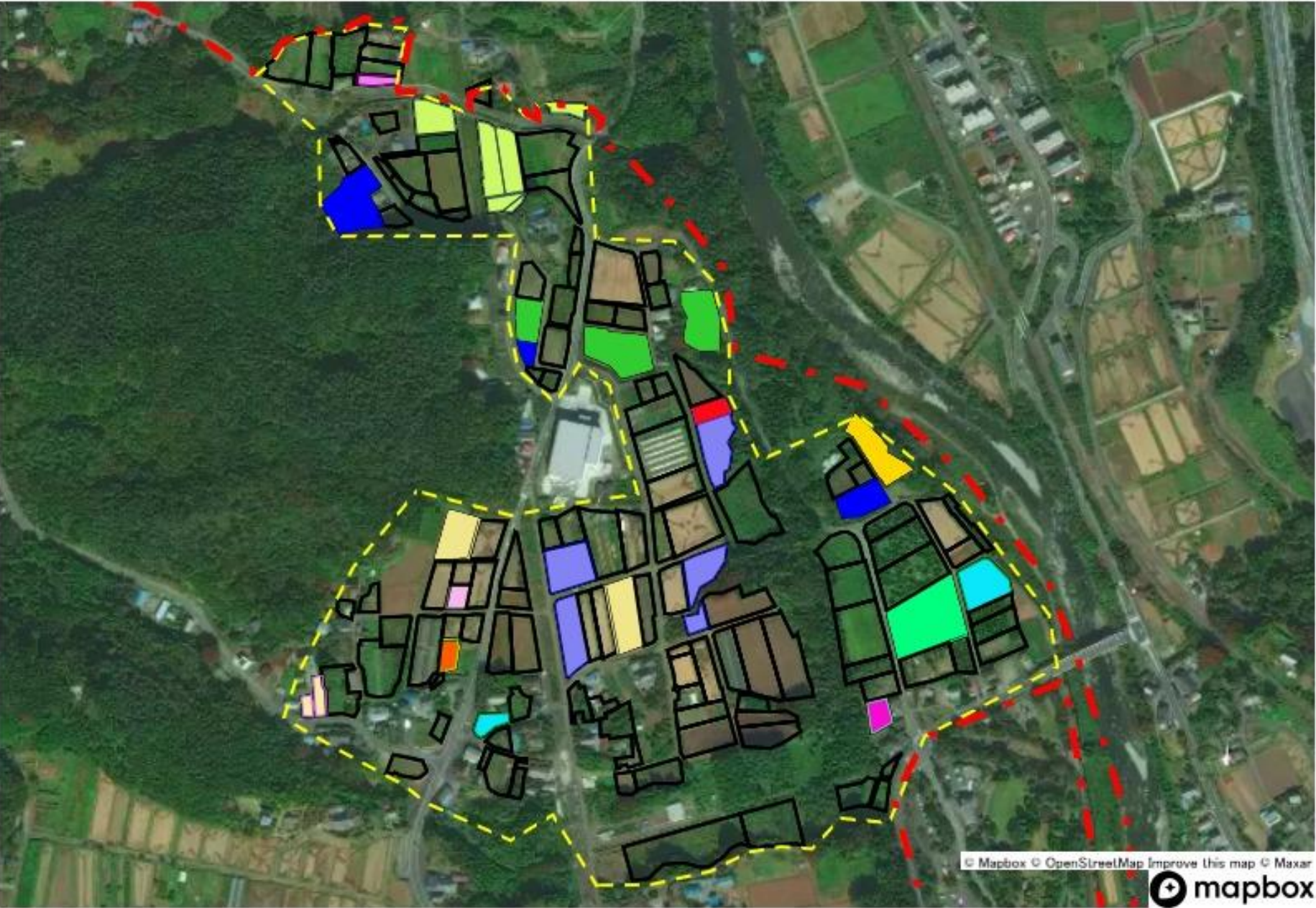
下牧地区地域計画4-3下牧宮地地区目標地図（R 7 変更）

















目標地図(素案)

17	18
1	19
3	4
12	20
21	22
23	13
6	24
25	7
15	8
26	9
11	27

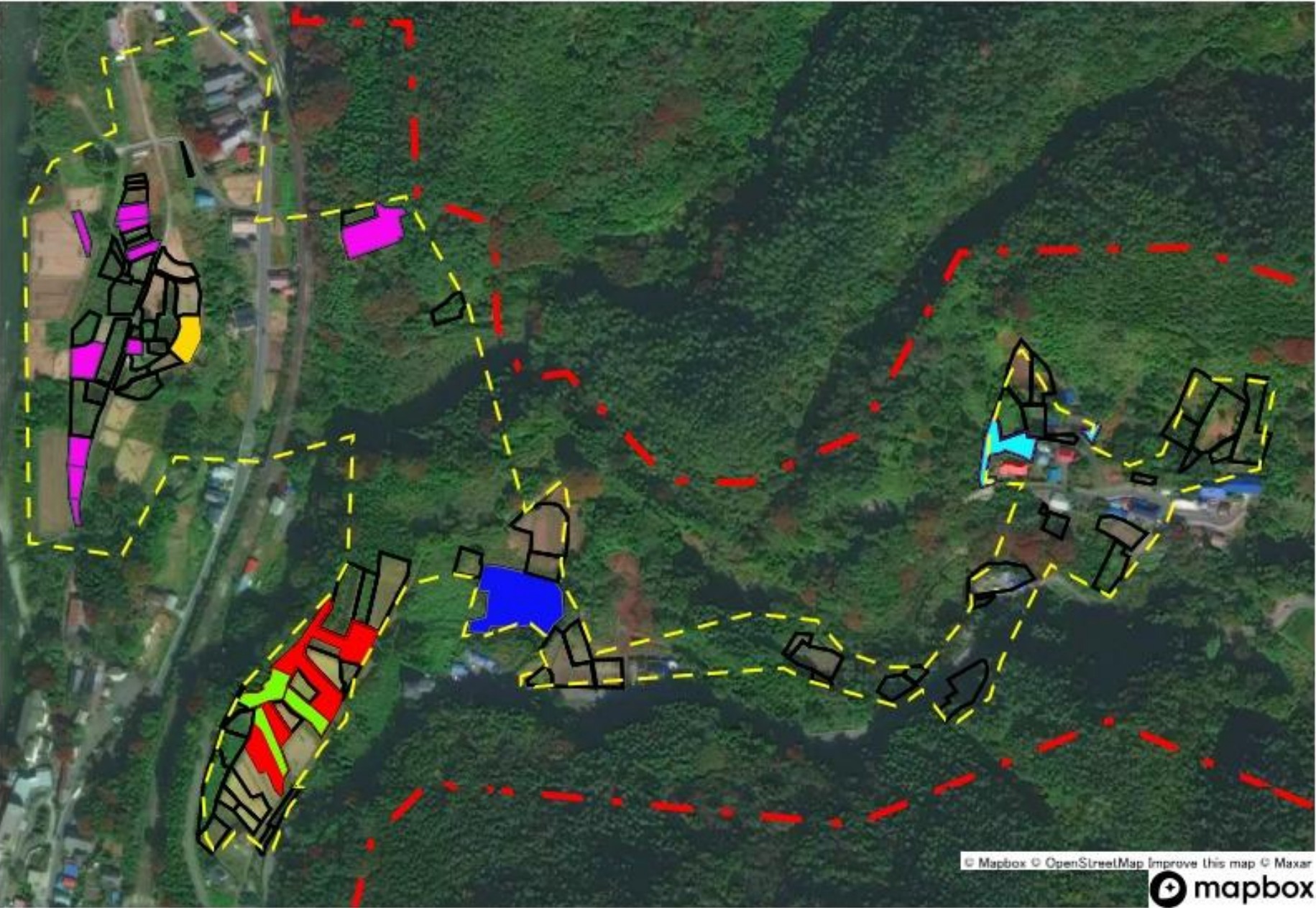
月夜野地区地域計画5-6月夜野深澤地区目標地図（R 7 変更）



目標地図(素案)

	23
	9
	24
	25
	26
	17
	11
	27
	12
	13
	14
	15
	28
	31

月夜野北部地区地域計画6-4奈女沢, 上牧道木地区目標地図（R 7 変更）

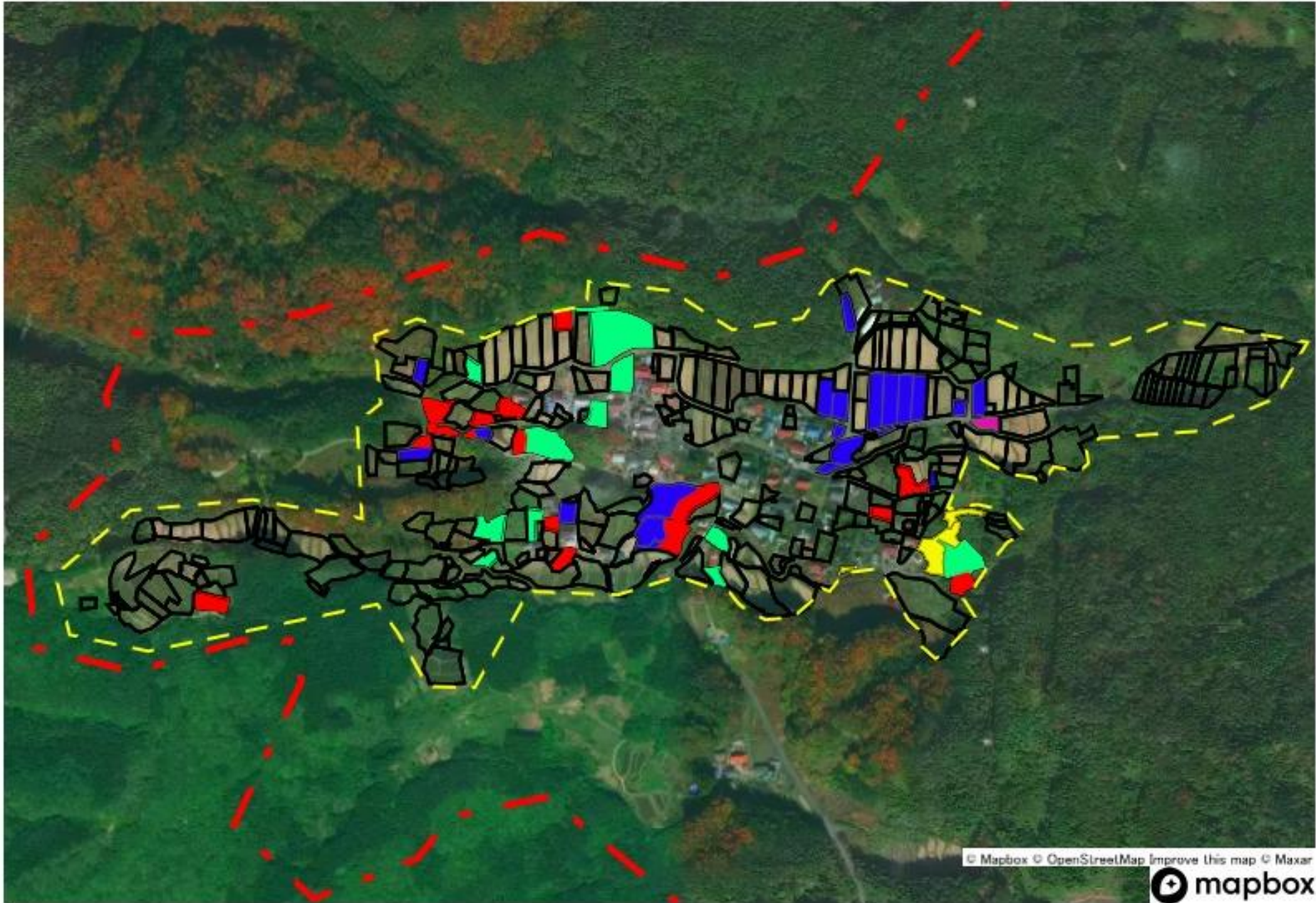


目標地図(素案)

Red	12
Cyan	11
Light Green	13
Pink	14
Yellow	5
Blue	54

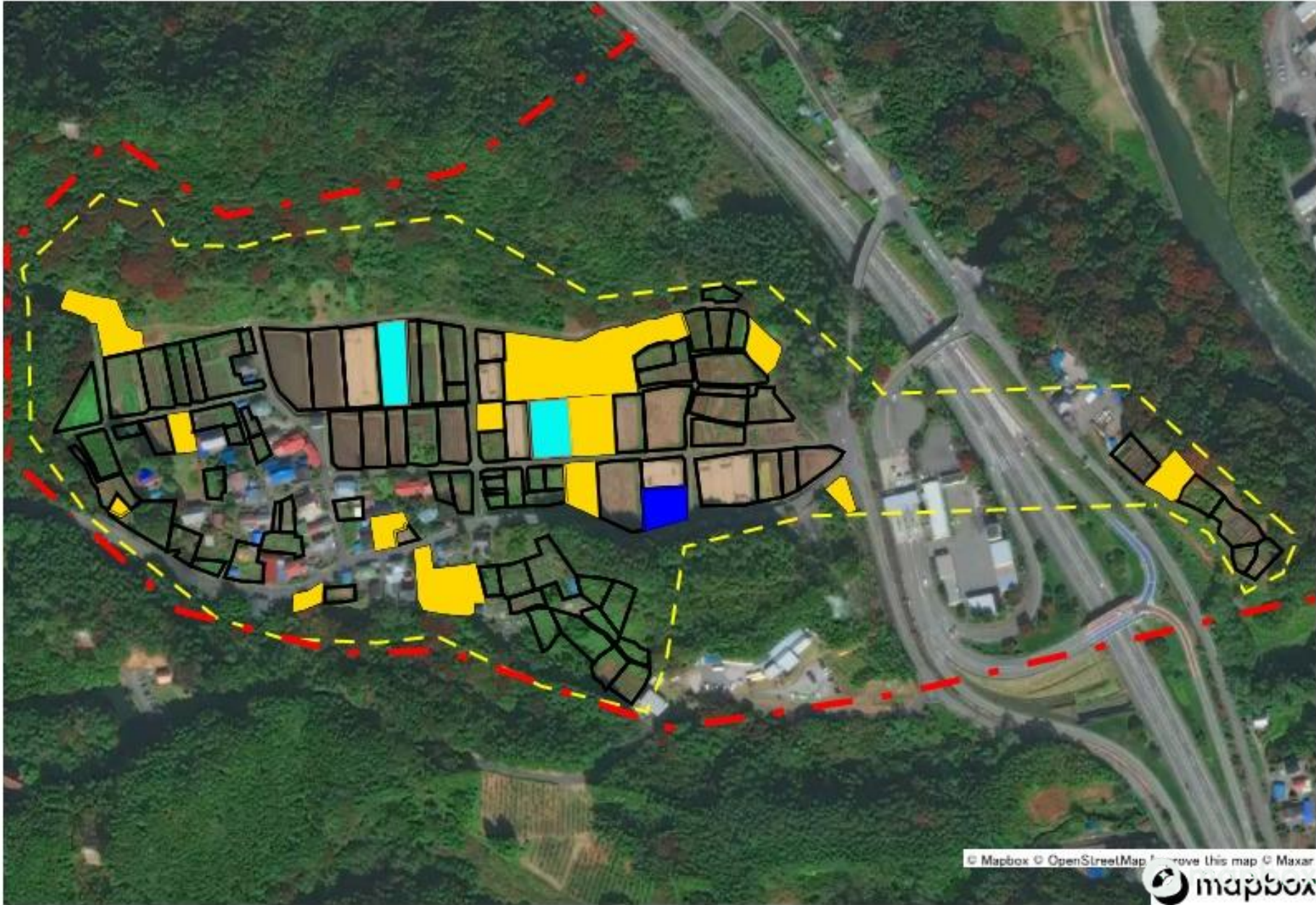
月夜野北部地区地域計画6-12小川小和知地区目標地図（R 7 変更）

目標地図(素案)



Red	40
Blue	43
Green	42
Yellow	44
Pink	53

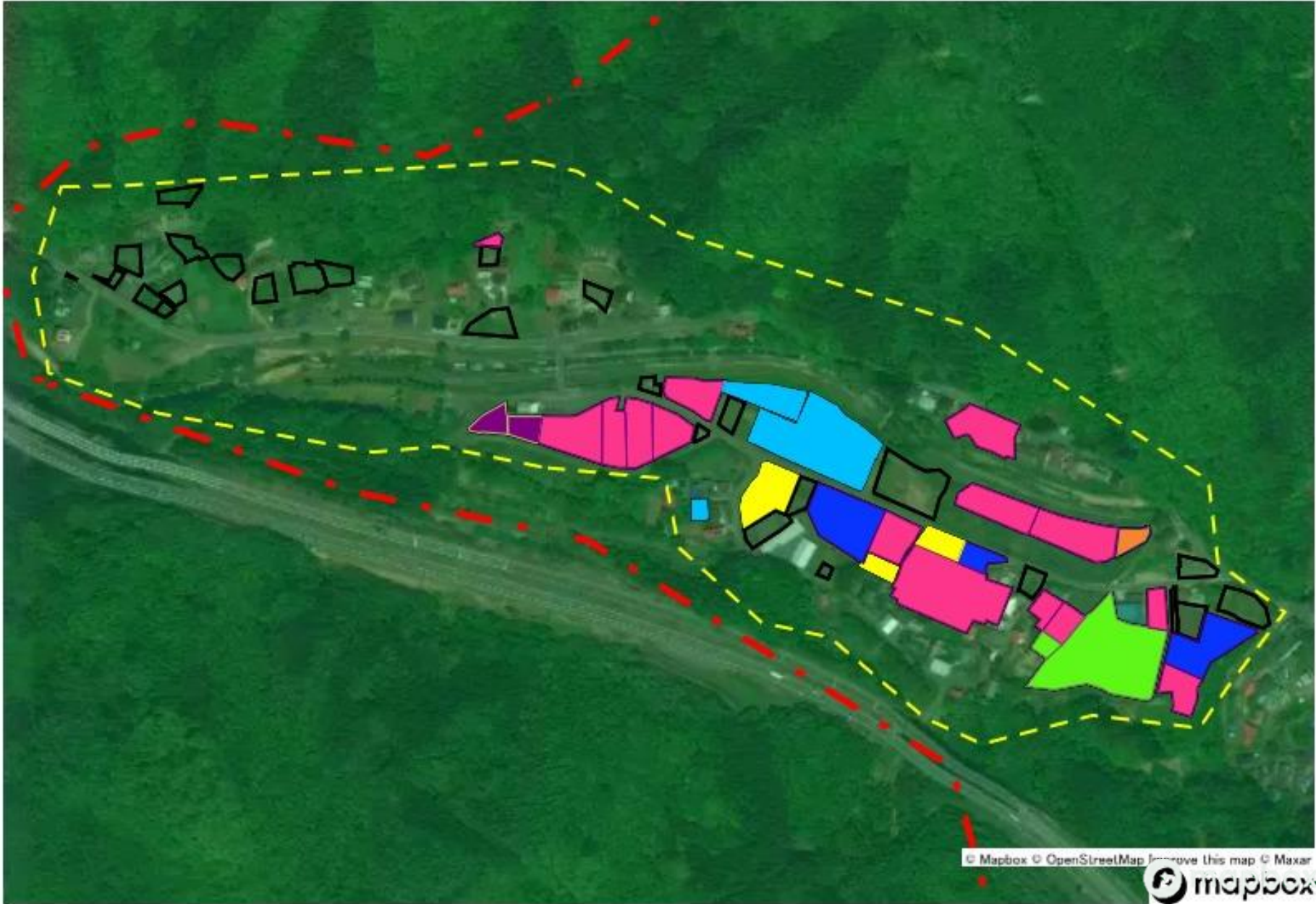
水上南部地区地域計画7-2寺間地区目標地図（R 7 変更）



目標地図(素案)

■	5
■	7
■	8

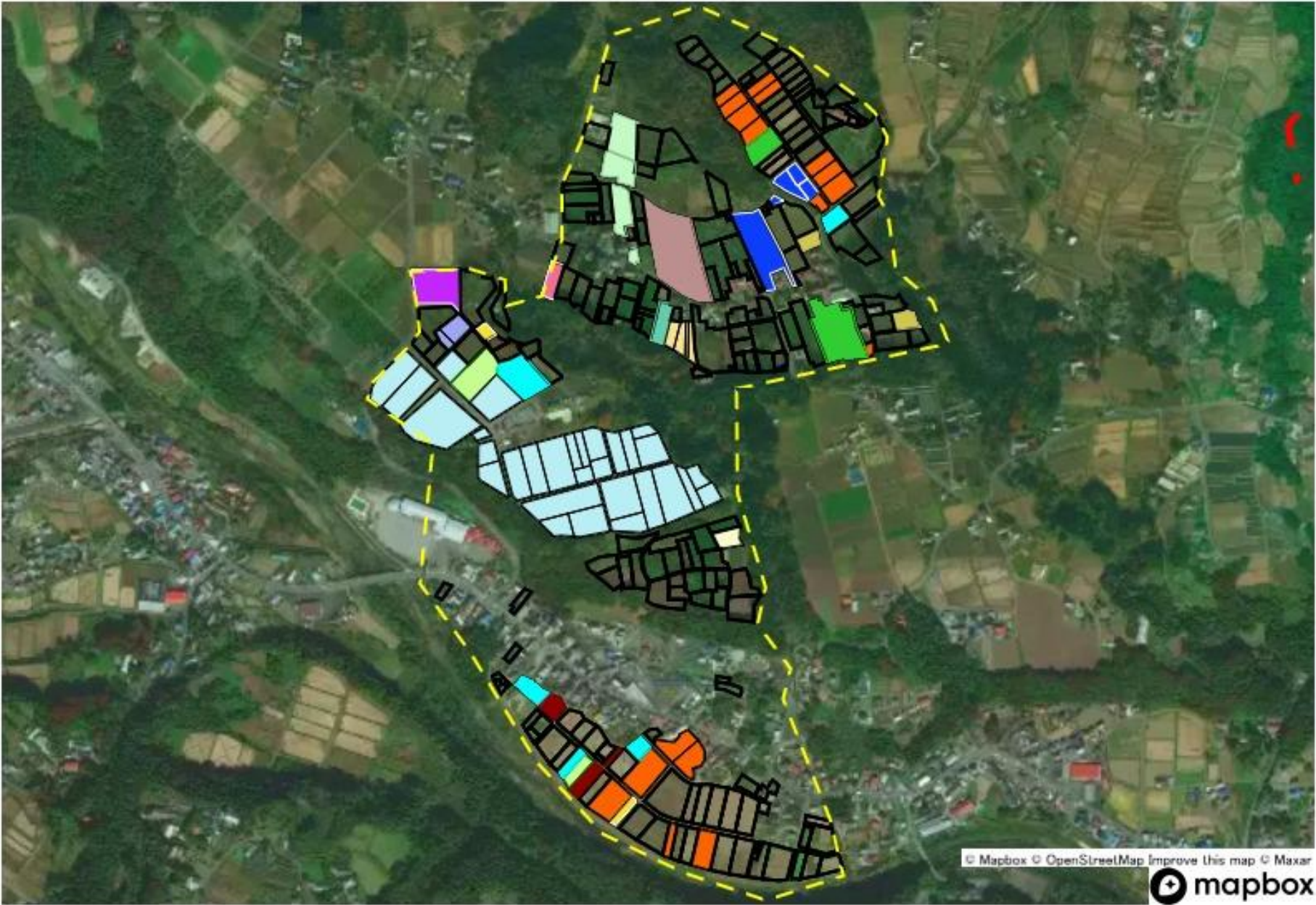
水上中部地区地域計画8-2阿能川地区目標地図（R 7 変更）



目標地図(素案)

	3
	4
	5
	1
	14
	2
	6

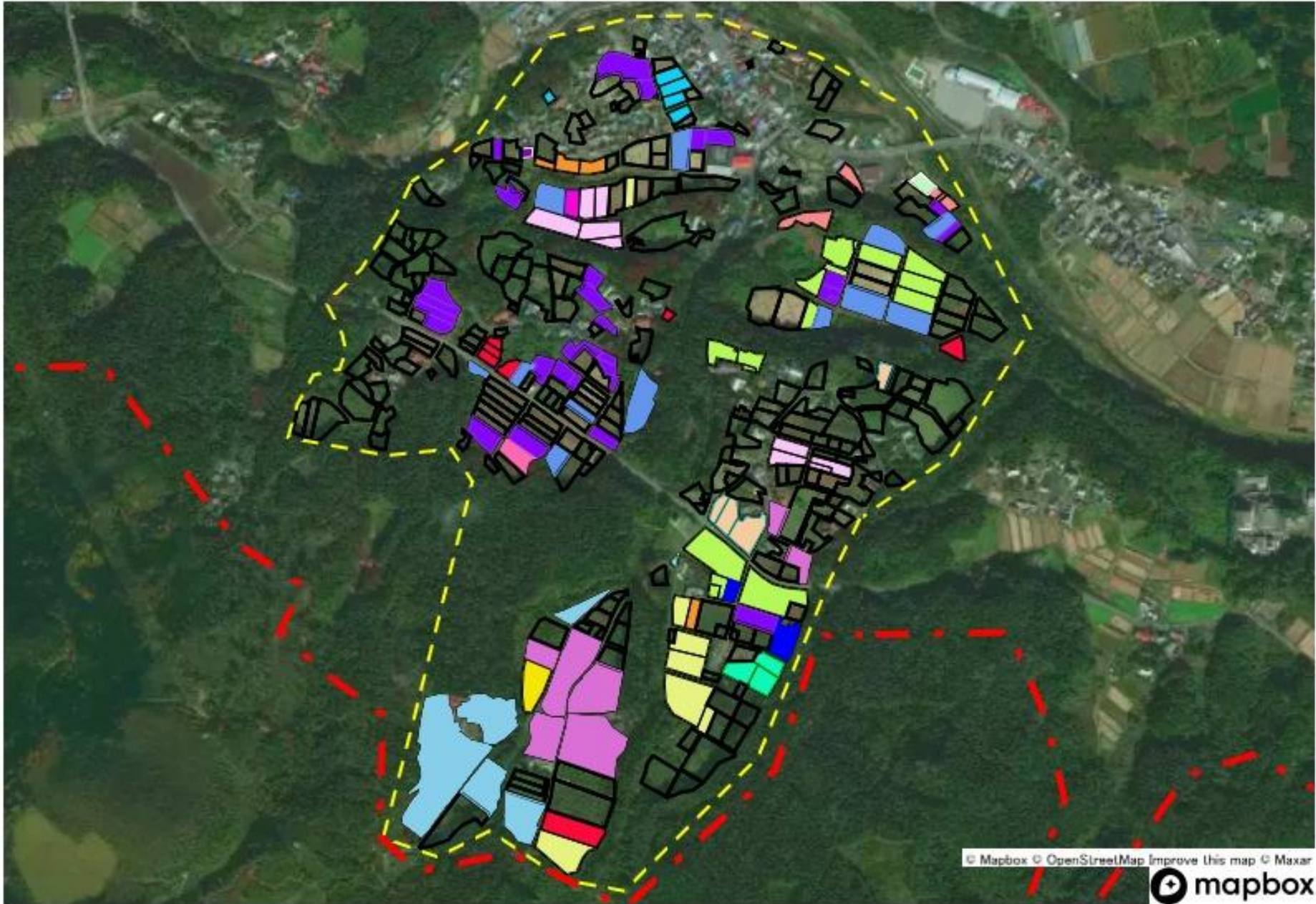
新巻地区地域計画10-5新巻中平地区目標地図（R 7 変更）






















目標地図(素案)

	37
	18
	27
	38
	19
	39
	28
	29
	40
	41
	42
	25
	31
	43
	9
	36
	44

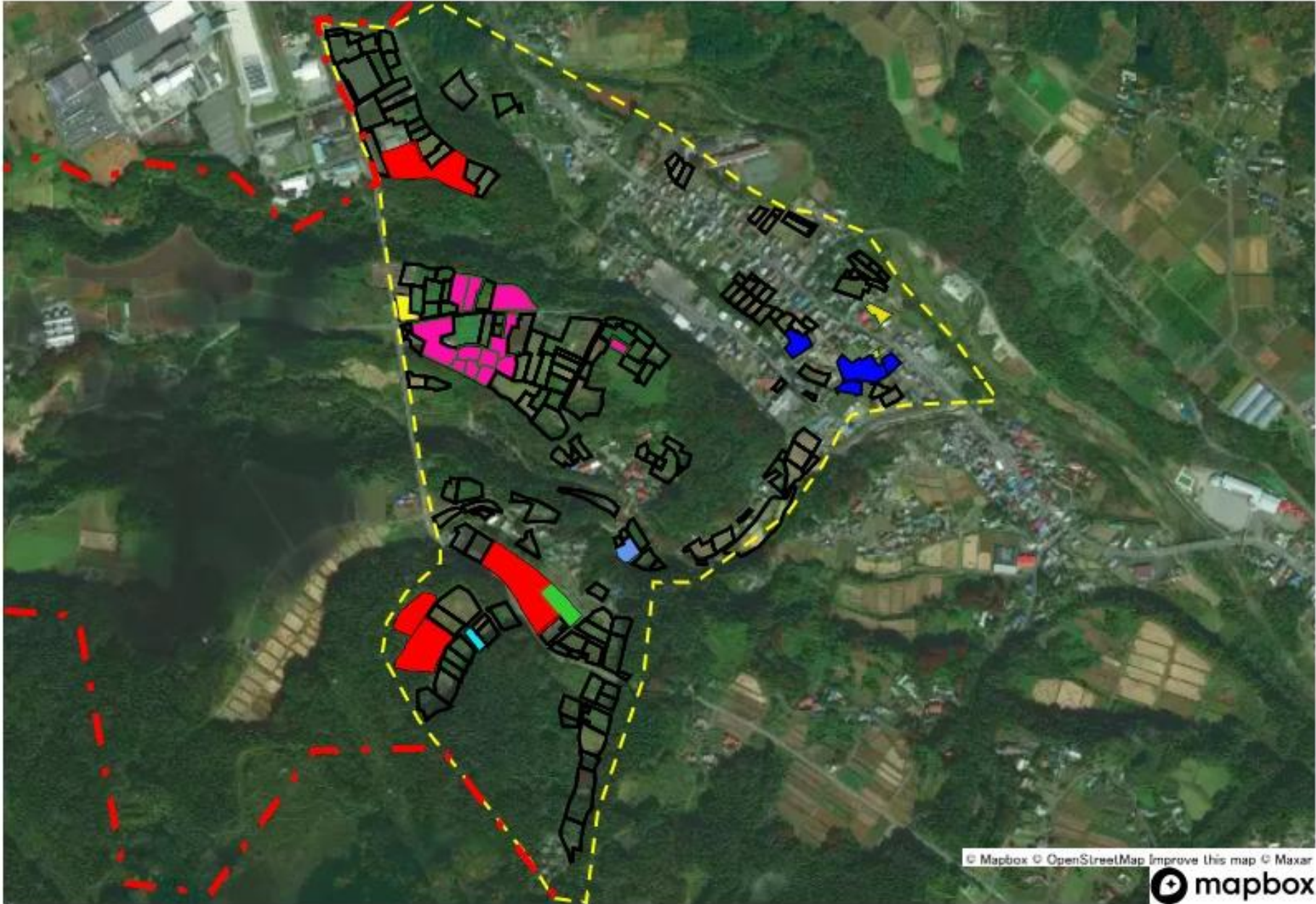
新巻地区地域計画10-12布施沢久保上原目標地図（R 7 変更）



目標地図(素案)

	75
	76
	77
	78
	79
	80
	81
	72
	82
	18
	83
	31
	65
	84
	85
	86
	87
	109
	9

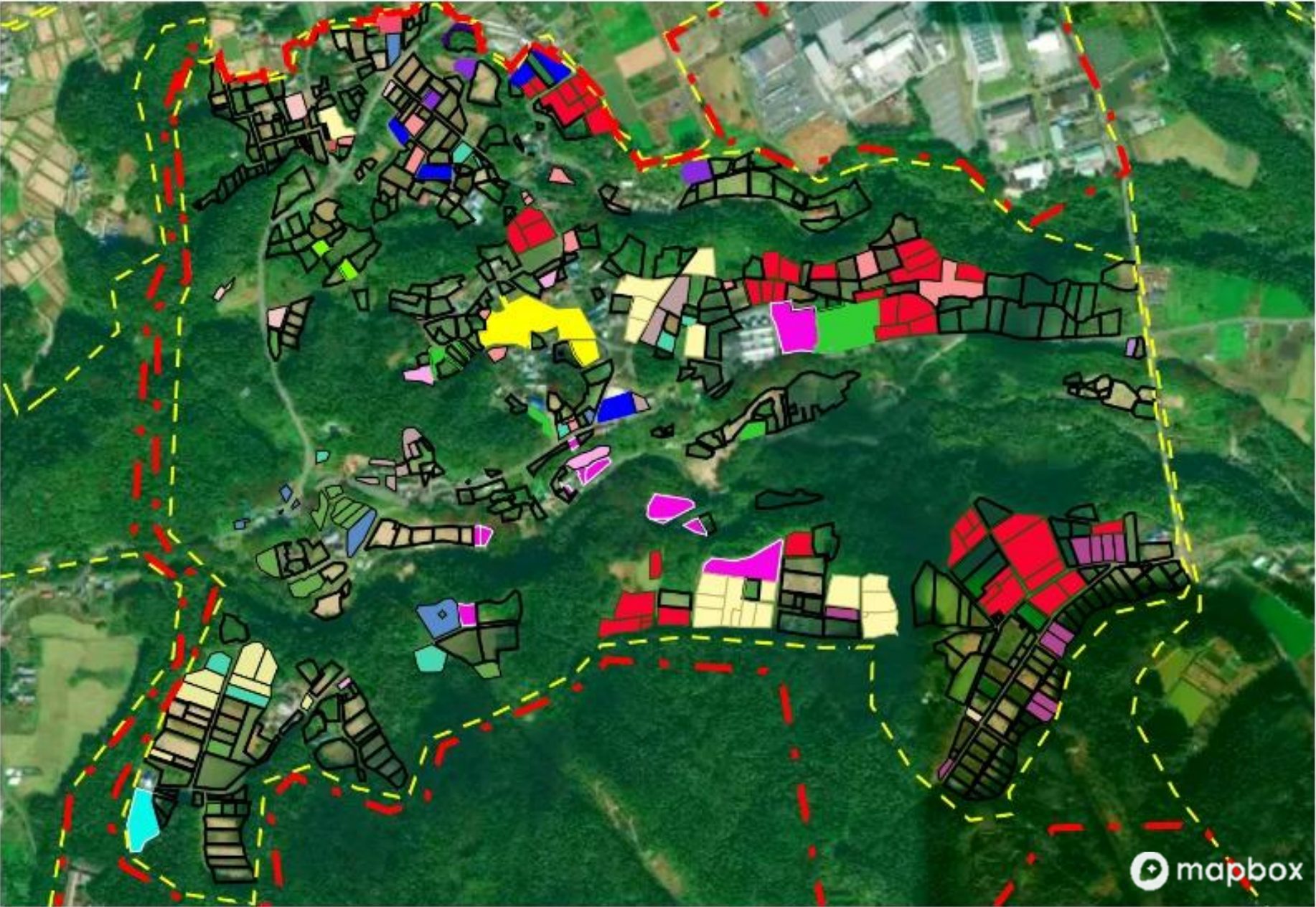
新巻地区地域計画10-13布施布施原箕輪地区目標地図（R 7 変更）

























目標地図(素案)

110	
88	
89	
90	
91	
92	
84	
85	

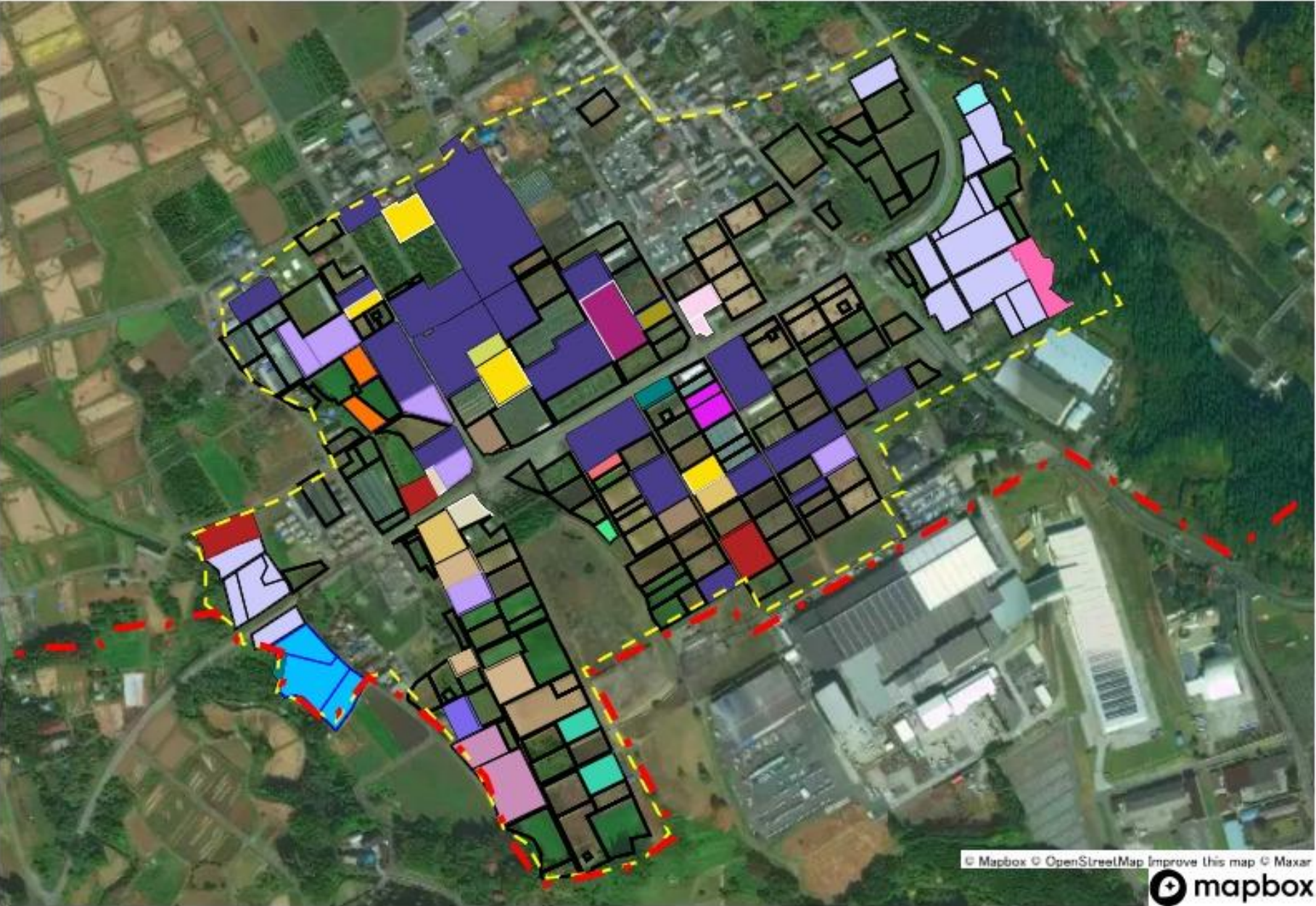
新巻地区地域計画10-14西峰須川塩原地区目標地図（R 7 変更）




























目標地図(素案)

	93
	94
	95
	96
	97
	98
	88
	89
	99
	100
	101
	78
	102
	103
	92
	85
	104
	105
	68
	106
	107
	108

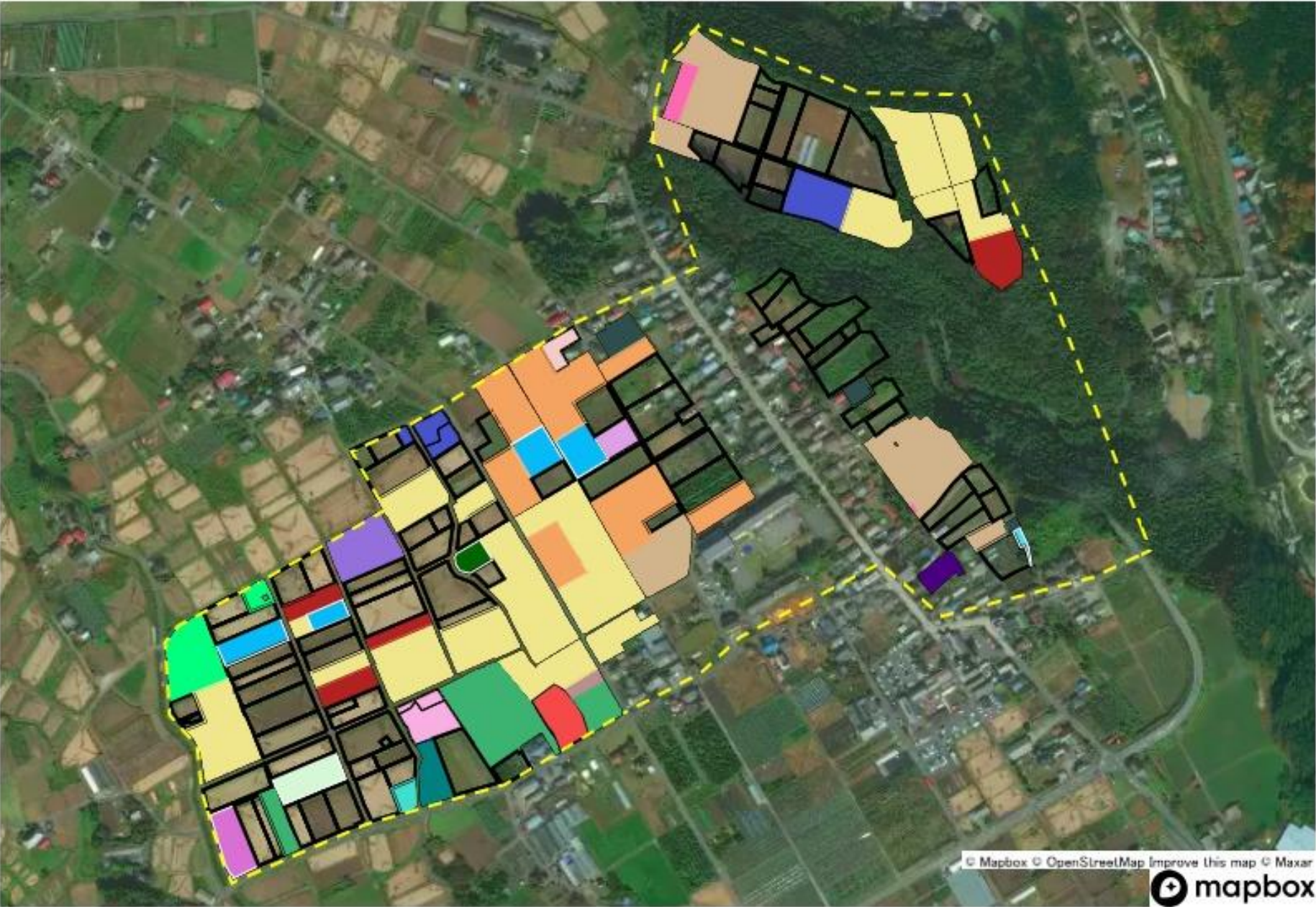
須川地区地域計画11-3須川下原地区目標地図（R 7 変更）



目標地図(素案)

	5
	7
	8
	9
	10
	11
	12
	13
	14
	15
	16
	17
	18
	19
	20
	21
	22
	23
	24
	25
	26
	27
	28
	70
	6

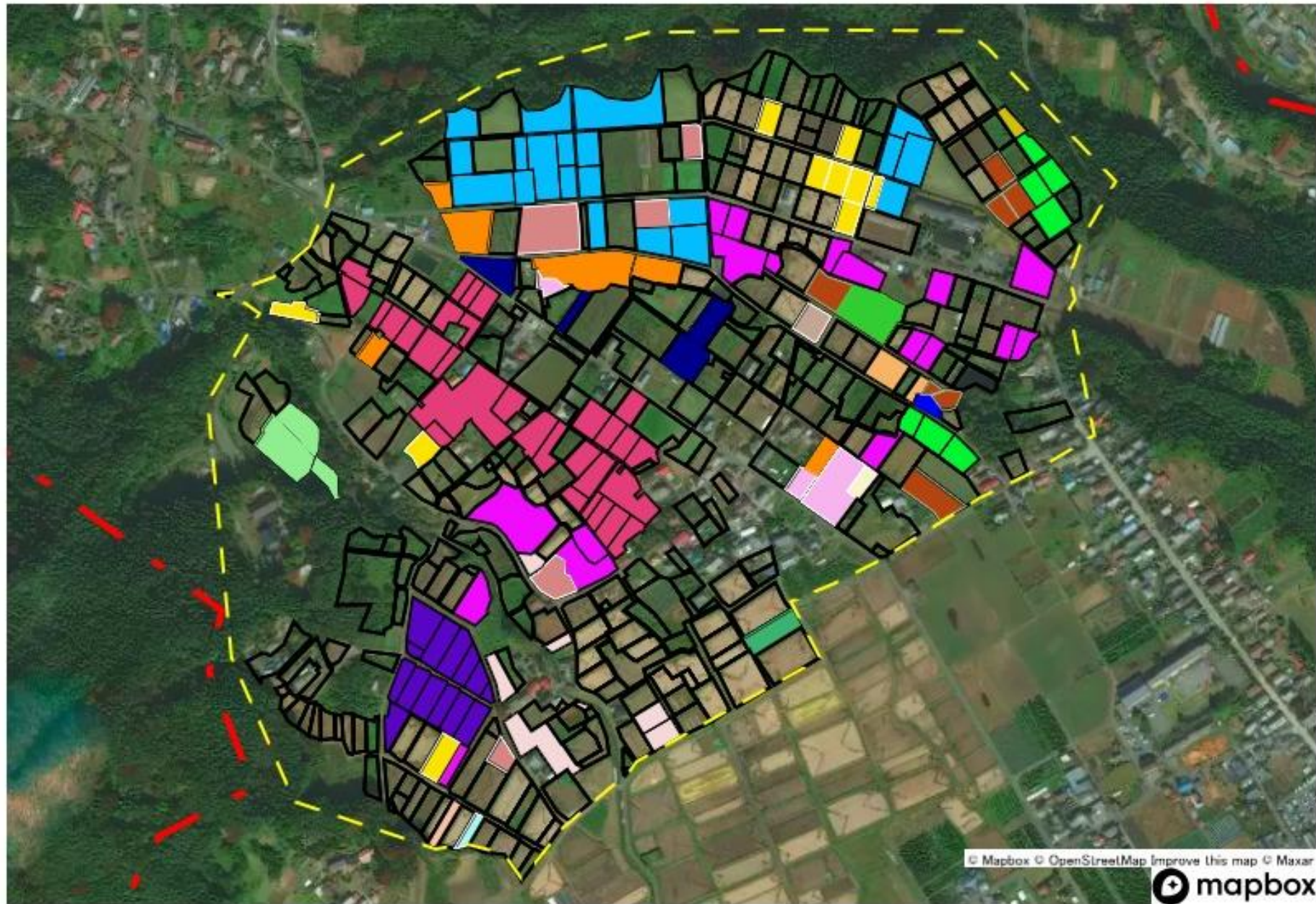
須川地区地域計画11-4須川前田地区目標地図（R 7 変更）

























目標地図(素案)

	29
	7
	8
	30
	31
	32
	9
	10
	11
	14
	33
	15
	16
	19
	20
	34
	35
	23
	26
	27
	36
	37
	28

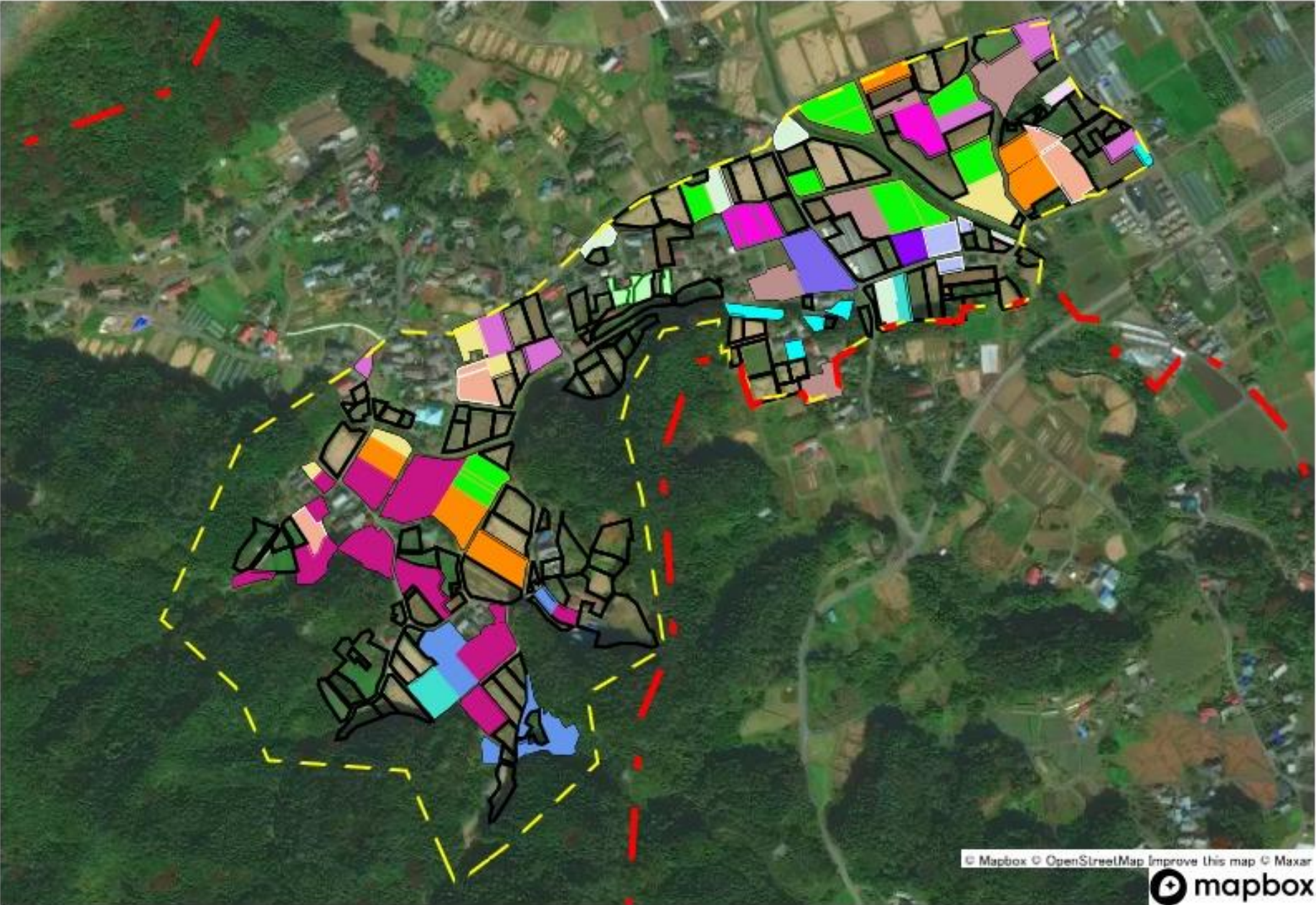
須川地区地域計画11-5須川北原地区目標地図（R 7 変更）



目標地図(素案)

	38
	39
	40
	41
	42
	3
	29
	7
	30
	31
	4
	32
	9
	11
	19
	20
	43
	24
	44
	36
	45
	46

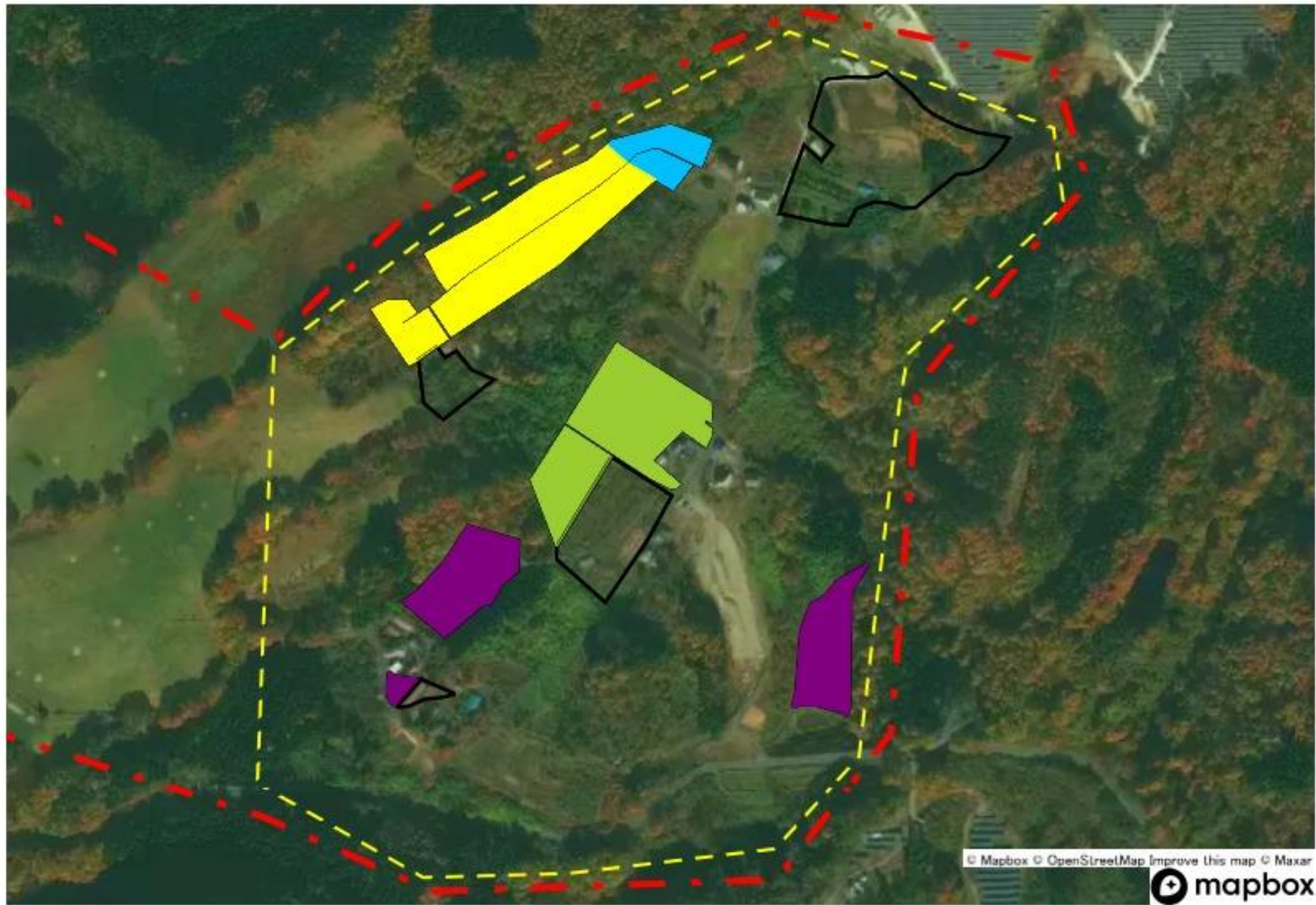
須川地区地域計画11-7東峰前田中地区目標地図（R 7 変更）



目標地図(素案)

	10
	11
	12
	13
	14
	33
	15
	16
	17
	20
	23
	25
	44
	26
	27
	46
	6

猿ヶ京地区地域計画12-6新巻大峰地区目標地図（R 7 変更）



目標地図(素案)

	31
	32
	33
	34