

### 避難時の心得

#### 準備しておくもの

着替え・非常食・飲料水・懐中電灯・ラジオなど

#### 準備しておく心

1. 逃げ遅れた時は近くの高い建物や高台に避難する
2. 避難場所と経路は事前に決め、安全を確認する
3. 危険を感じたら自主的に避難を行う
4. 役場などからの警戒避難情報に注意する
5. ご近所どうし助け合い、避難時は一緒に行動する
6. 電気、ガスを確実に消す
7. 車での避難は避け、徒歩で行動する
8. 河川や低い土地へは近づかない

### みなかみ町ため池ハザードマップ

## 川上地区

●このハザードマップは地震発生直後における破堤や、地震発生後に亀裂などの異常が確認され、破堤の恐れがある場合に町民の皆様が避難するために必要な情報をまとめたものです。

●地図上に表示した浸水範囲と浸水深さは、川上ため池が決壊し、ため池の水が一斉に流出した場合を想定しています。

●このハザードマップは降雨による山地からの出水や土砂流出などを想定していないため、表示されている場所以外での浸水や、浸水深さが予想よりも深くなる可能性があります。

●地震時や豪雨時には、ため池以外の場所での災害が想定されますので、みなかみ町HPで防災についての項目を併せて活用ください。  
<https://www.town.minakami.gunma.jp/politics/10bousai/>

### 凡例

- 避難場所(町指定)
- 避難場所(地区指定)
- 避難場所(その他)
- 対象ため池
- ⋯ 危険注意箇所
- 高台
- 避難経路

#### 平均流速方向

- ← 1.5m/s以上
- ← 0.5m/s~1.5m/s未満
- ← 0.5m/s未満

#### 最大浸水範囲における水深

- 2.0m以上
- 0.5m~2.0m
- 0.2m~0.5m
- 0.2m未満
- ⋯ 浸水到達時間

#### 浸水深の目安



### 川上ため池

堤 高：6.5m  
 堤 頂 長：23m  
 想定流出量：3,000m<sup>3</sup>  
 (25mプール約7杯分)

水がたまる

道の上を水が流れる

2 群馬県沼田土木事務所除雪ステーション

15分後

5分後

10分後

15分後

水上南部地区生活改善センター

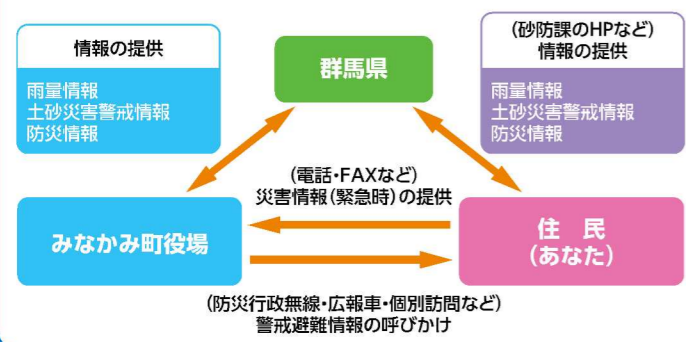
1

水上農業者等健康増進施設(南部体育館)

### 緊急時の連絡先

- みなかみ町役場 農林課 TEL 0278-25-5016  
 利根沼田農業事務所 TEL 0278-23-0377  
 沼田警察署 TEL 0278-22-0110  
 利根沼田広域北消防署 TEL 0278-72-4349

### 避難情報の伝達経路



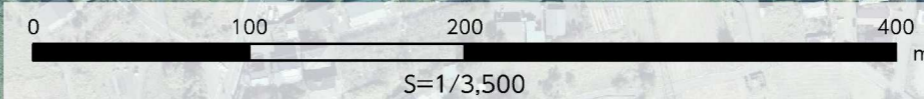
### 避難場所

#### 町指定避難場所

- 1 水上南部地区生活改善センター

#### 一時避難場所(地区指定)

- 2 群馬県沼田土木事務所除雪ステーション



# 避難時の心得

## 準備しておくもの

着替え・非常食・飲料水・懐中電灯・ラジオなど

## 準備しておく心

1. 逃げ遅れた時は近くの高い建物や高台に避難する
2. 避難場所と経路は事前に決め、安全を確認する
3. 危険を感じたら自主的に避難を行う
4. 役場などからの警戒避難情報に注意する
5. ご近所どうし助け合い、避難時は一緒に行動する
6. 電気、ガスを確実に消す
7. 車での避難は避け、徒歩で行動する
8. 河川や低い土地へは近づかない

# みなかみ町ため池ハザードマップ

## 川上地区

●このハザードマップは地震発生直後における破堤や、地震発生後に亀裂などの異常が確認され、破堤の恐れがある場合に町民の皆様が避難するために必要な情報をまとめたものです。

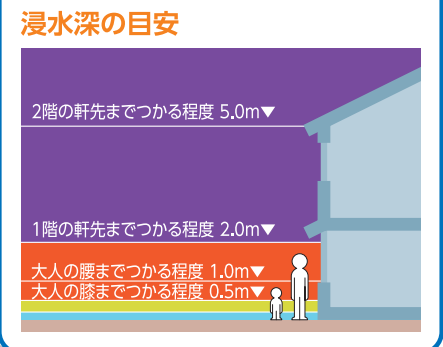
●地図上に表示した浸水範囲と浸水深さは、川上ため池が決壊し、ため池の水が一齐に流出した場合を想定しています。

●このハザードマップは降雨による山地からの出水や土砂流出などを想定していないため、表示されている場所以外での浸水や、浸水深さが予想よりも深くなる可能性があります。

●地震時や豪雨時には、ため池以外の場所での災害が想定されますので、**みなかみ町HP**で防災についての項目を併せて活用ください。  
<https://www.town.minakami.gunma.jp/politics/10bousai/>

## 凡例

- 避難場所(町指定)
  - 避難場所(地区指定)
  - 避難場所(その他)
  - 対象ため池
  - ⋯ 危険注意箇所
  - 高台
  - ← 避難経路
- 平均流速方向
- ← 1.5m/s以上
  - ← 0.5m/s~1.5m/s未満
  - ← 0.5m/s未満
- 最大浸水範囲における水深
- 2.0m以上
  - 0.5m~2.0m
  - 0.2m~0.5m
  - 0.2m未満
  - ⋯ 浸水到達時間



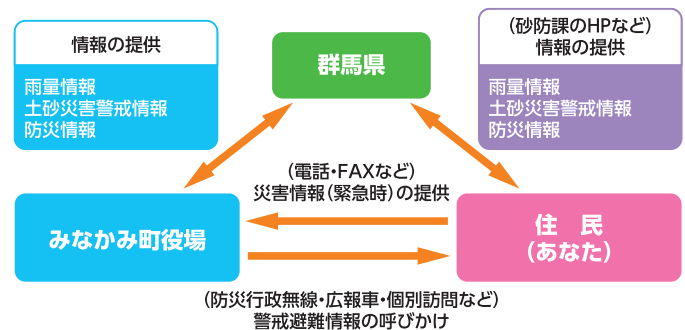
## 川上ため池

堤 高: 6.5m  
 堤 頂 長: 23m  
 想定流出量: 3,000m<sup>3</sup>  
 (25mプール約7杯分)

## 緊急時の連絡先

みなかみ町役場 農林課	TEL 0278-25-5016
利根沼田農業事務所	TEL 0278-23-0377
沼田警察署	TEL 0278-22-0110
利根沼田広域北消防署	TEL 0278-72-4349

## 避難情報の伝達経路



## 避難場所

- 町指定避難場所
- ① 水上南部地区生活改善センター
- 一時避難場所(地区指定)
- ② 群馬県沼田土木事務所除雪ステーション

水がたまる

道の上を水が流れる

15分後

5分後

10分後

15分後

水上南部地区生活改善センター

①

② 群馬県沼田土木事務所除雪ステーション

水上農業者等健康増進施設(南部体育館)

0 100 200 400 m

S=1/3,500

作成 みなかみ町 農林課

令和3年7月